



СТРАТЕГИЈА ОДРЖИВОГ РАЗВОЈА ОПШТИНЕ ПЕЋИНЦИ

2019 – 2029. године

јун 2019.године

САДРЖАЈ

I. Увод	5
II. Методологија израде стратегије одрживог развоја	6
III. Профил заједнице	13

Предговор за профил заједнице

1. Увод у профил заједнице
2. Основне карактеристике
 - 2.1 Географски положај (локација)
 - 2.2 Општи подаци
 - 2.3 Клима
 - 2.4 Локална самоуправа (администрација)
 - 2.5 Историја, традиција и културно наслеђе
3. Природни ресурси
 - 3.1 Пољопривредно земљиште
 - 3.2 Природне вредности подручја Специјалног резервата природе „Обедска бара“
 - 3.3 Минералне сировине и хидротермални ресурси
 - 3.4 Лов и ловна подручја
4. Људски ресурси
 - 4.1 Становништво (број становника и стопа раста)
 - 4.2 Становништво према типу насеља
 - 4.3 Витални догађаји
 - 4.4 Становништво према брачном стању
 - 4.5 Старосна структура становништва
 - 4.6 Полна структура становништва
 - 4.7 Етничка структура становништва
 - 4.8 Структура становништва према вероисповести
 - 4.9 Структура становништва према матерњем језику
 - 4.10 Становништво према активности
 - 4.10.1 Структура становништва према активности и полу
 - 4.10.2 Структура активног становништва према врсти занимања и области делатности
 - 4.11 Образовна структура становништва
 - 4.12 Породице и домаћинства
 - 4.12.1 Породице
 - 4.12.2 Домаћинства
 - 4.13 Миграције становништва
 - 4.13.1 Досељеници
 - 4.13.2 Дневне миграције

- 5. Стамбени ресурси
 - 5.1 Стамбена статистика
 - 5.2 Стамбена изградња
 - 5.3 Цене на тржишту
- 6. Привреда
 - 6.1 Привредна структура
 - 6.2 Јавне финансије
 - 6.2.1 Приходи општинског буџета
 - 6.2.2 Расходи општинског буџета
 - 6.3 Јавна предузећа и установе
 - 6.4 Финансијке институције
 - 6.5 Инвестиције
 - 6.6 Индустијске зоне..
- 7. Радна снага
 - 7.1 Број и структура запослених
 - 7.2 Запосленост по делатностима
 - 7.3 Просечне зараде
 - 7.4 Запошљавање
 - 7.5 Незапосленост
- 8. Јавни ресурси
 - 8.1 Саобраћајна инфраструктура
 - 8.2 Комунална инфраструктура
 - 8.3 Здравствена и социјална заштита
 - 8.4 Образовање
- 9. Ресурси животне средине
 - 9.1 Квалитет ваздуха
 - 9.2 Квалитет земљишта
 - 9.3 Квалитет вода
 - 9.4 Управљање чврстим комуналним отпадом
- 10. Туристички ресурси
 - 10.1 Број посетилаца
- 11. Квалитет живота
 - 11.1 Спортски садржаји и рекреативни програми
 - 11.2 Цркве
 - 11.3 Локални центри за окупљање
 - 11.4 Активности у култури
 - 11.5 Цивилни сектор
 - 11.6 Забава и услуге
- 12. Стратешки документи у релацији са локалним економским развојем

IV. Визија општине Пећинци до 2029.године	91
V. Слоган	91
VI. Стратешки приоритети	91
VII. Стратешки циљ 1	92
VIII. Стратешки циљ 2	106
IX. Стратешки циљ 3	113
X. Стратешки циљ 4	121
XI. Стратешки циљ 5	132
XII. Акциони план	136

I. УВОД

Стратегија одрживог развоја општине Пећинци 2019 – 2029. године је кључни стратешко-плански документ општине Пећинци, који треба да подстакне будући раст и развој целокупне локалне заједнице. Стратегија обухвата друштвену и економску сферу, али и аспекте заштите и побољшања животне средине, просторног уређења и унапређења рада јавног сектора.

Стратегија је израђена је као оквир за дефинисање заједничких циљева, подстицање локалних снага, али и као одговор на изазове будућег развоја општине Пећинци и свеукупног живота у њој. Као таква, Стратегија је у складу са развојним стратегијама и политикама на вишим нивоима власти, али и са другим секторским стратегијама и законским оквиром на републичком и покрајинском нивоу. Стратегија је припремљена од стране радних тела која је именовао председник општине, уз пуно учешће јавног, приватног и невладиног сектора. Целокупан процес координације и праћења израде Стратегије био је у надлежности Комисије за стратешко планирање.

Сврха Стратегије је да информише целокупну јавност - јавни, приватни и невладин сектор, о будућем развојном путу општине, те као таква представља основу за израду будућих детаљних стратегија, планова и програма у појединим секторима и областима.

Визија развоја и будући стратешки циљеви развоја општине Пећинци дефинисани су на период од 10 година. Прихватајући чињеницу да постављање циљева подразумева не само одговор на питање „шта“, већ и „како“, те да је одговор на ово питање од кључног значаја за квалитетно спровођење Стратегије, Комисија за стратешко планирање и тематске и стручне радне групе су развиле детаљне стратешке циљеве, посебне циљеве, програме и пројекте.

Даље, прецизно припремљени и разрађени програми и пројекти нису само основа за планирање и коришћење општинских финансијских средстава, него и добра основа за приступ екстерним изворима финансирања, попут покрајинских фондова АП Војводине, републичког буџета, али и Инструмента за претприступну помоћ (IPA) програма Европске уније и других међународних или билатералних донатора.

Предуслов за квалитетно и правовремено спровођење Стратегије јесте препознавање њеног значаја од стране свеукупне локалне заједнице (јавни, приватни и невладин сектор) и виших нивоа власти, али и успостављање Стратегијом предвиђених механизма за њено спровођење, извештавање, и свеукупну операционализацију, а што је задатак који општини Пећинци, али и свим другим актерима у локалној заједници, предстоји у наредном периоду.

Стратегију одрживог развоја општине Пећинци 2019 – 2029.године израдила је Комисија за стратешко планирање одрживог развоја и тематске радне групе, уз техничку, стручну и методолошку подршку Регионалне развојне агенције Срем из Руме - www.rrasrem.rs.

II. МЕТОДОЛОГИЈА ИЗРАДЕ СТРАТЕГИЈЕ ОДРЖИВОГ РАЗВОЈА

Стратешко планирање јесте један од инструмената који стоје на располагању локалној самоуправи у вршењу њене основне улоге, а то је обезбеђивање развоја и константно унапређивање привредног и институционалног амбијента за привлачење инвестиција и јачање локалне економије, развијање партнерских односа са приватним сектором, друштвени развој, просторно-планско планирање и изградња инфраструктуре, итд.

Скупштина општине Пећинци је још средином 2007. године усвојила први општински стратешки документ развоја - Стратегија локалног економског развоја општине Пећинци 2007 – 2017, уз финансијску и техничку подршку Сталне конференција градова и општина, кроз ЕУ Exchange Програм. Због истека важности Стратегије локалног економског развоја 2007 – 2017, општинско руководство и стручне службе општине су одлучили да присутупе изради нове стратегије развоја општине Пећинци, али овај пут је одлучено да се приступи изради свеобухватног стратешког документа будућег развоја, који ће у себи садржати компоненту будућег развоја инфраструктуре, привреде, друштвених делатности, локалне самоуправе и заштите животне средине.

На основу усвојене методологије послови координације израде Стратешког плана одрживог развоја поверени су Комисији за стратешко планирање и стручним радним групама које су чинили: представници општинске управе, стручна лица градских јавних предузећа и установа, стручна лица републичких јавних предузећа и установа, представници социјалних, образовних и здравствених институција, представници цивилног сектора, привредника и пољопривредника и других стручњака.

Основни задатак Комисије и радних група био је да ураде анализу постојећих ресурса, дају препоруке за будући развој општине у оквиру свог делокруга рада, дефинишу циљеве, програме и да предложе пројекте и мере за унапређење развоја општине Пећинци.

Иако је процес планирања и израде Стратешког плана инициран од стране локалне самоуправе, његово спровођење је засновано на принципу "одоздо на горе" који подразумева дефинисање приоритета кроз консултативне процесе свих нивоа власти и свих сектора друштва. У складу са приоритетним областима дефинисаним пројектним задатком, формирано је 5 радних група у следећим областима: економија, инфраструктура, друштвене делатности, заштита животне средине и локална самоуправа. У складу са пројектним задатком и на основу израђене социо-економске анализе (профил заједнице), урађена је SWOT анализа на основу које су дефинисани конкретни секторски циљеви, подциљеви, програми и пројекти за њихово спровођење.

Стратешко планирање је континуирани процес утврђивања циљева локалне заједнице и начина њиховог постизања који је партиципативан и који се остварује кроз партнерство свих заинтересованих страна. На овај начин постиже се и власништво над процесом и над документом који је резултат процеса, али и консензус и подела одговорности за постављане циљеве и избор начина за њихово постизање. Тиме што јасно дефинише приоритете и правце развоја, даје се јасан оквир за будуће инфраструктурне инвестиције и стварају се претпоставке да развој буде вођен реалним потребама заједнице, а не потребама донатора.

Партнерство и партиципација подразумевају заједнички рад на стратегији којим се гарантује ангажовање већих ресурса, веће знање и повећава се поверење у процес у коме добровољно учествују и сарађују сви релевантни актери чиме се обезбеђује транспарентност рада органа локалне самоуправе.

Усвајање Стратешког плана од стране Скупштине општине представља знак потенцијалним донаторима, постојећим привредницима и будућим инвеститорима да постоји социјални консензус око тога шта су развојни приоритети на локалном нивоу.

Зашто стратешко планирање развоја?

Закон о локалној самоуправи каже да „Јединице локалне самоуправе сарађују и удружују се ради остваривања заједничких циљева, планова и програма развоја... „ (Члан 13), да „Општина, преко својих органа, у складу с Уставом и законом: 1) доноси програме развоја; ... 7) доноси и реализује програме за подстицање локалног економског развоја, предузима активности за одржавање постојећих и привлачење нових инвестиција и унапређује опште услове пословања; (Члан 20), и да „Скупштина општине, у складу са законом: 4) доноси програм развоја општине и појединих делатности; (Члан 32).

Поред тога што је то законска обавеза, важан разлог за припрему и доношење стратешког плана је потреба да се у циљу унапређења локалног одрживог развоја обезбеди синхронизована и координисана планска активност на различитим нивоима општине. На тај начин се обезбеђују услови да се приоритетни развојни пројекти потпуно припреме (израдом потребне документације, усаглашавањем планских докумената, решавањем имовинско правних односа) чиме се стичу услови да се обезбеде додатна финансијска средства за њихову реализацију. Такође, веома важна је и чињеница да је повлачење средстава из већине домаћих и међународних фондова и програма није могуће уколико не постоји усвојен документ у коме се дефинишу циљеви и приоритети локалне заједнице за које се траже средства.

У том смислу, главни циљ стратешког планирања јесте доношење плана којим се подржава визија и вредност заједнице. Такође, циљ је остварити чврсто партнерство на локалном нивоу кроз заједничко дефинисање, процену и активирање развојних шанси и циљева путем заједничких акција и пројеката. Како бављење развојем захтева знање и компетенције, циљ овог процеса јесте да јача капацитете локалних људских ресурса кроз сталне едукације и обуке. Оптимална расподела буџетских средстава треба да буде заснована на приоритетима развоја општине, те стога циљ стратешког планирања јесте да иницира и да уведе праксу вишегодишње планирање локалног буџета, у циљу правовременог издвајања буџетских средстава за реализацију општинских приоритета. Законом о буџетском систему предвиђа се да се у процесу израде буџета врши вишегодишња расподела ресурса, како би се обезбедило оптимално функционисање локалне самоуправе. Оваквим планирањем, које повезује планске циљеве и активности са средствима потребним за њихову реализацију, утврђују се основни развојни правци општине и помаже у оптималној алокацији ограничених средстава.

Стратешки, законски и институционални оквир за планирање локалног одрживог развоја

Од 2005. године до данас Влада Републике Србије донела је више стратешких докумената у којима су наведени национални циљеви, приоритети и мере и који представљају оквир за разматрање и планирање и локалног развоја.

Стратешки план одрживог развоја општине Пећинци је усаглашена са следећим националним стратешким документима:

- ✓ Стратегија за смањење сиромаштва у Србији
- ✓ Стратегија придруживања Србије ЕУ
- ✓ Национална стратегија запошљавања
- ✓ Стратегија развоја привреде
- ✓ Национални програм заштите животне средине
- ✓ Стратегија развоја малих и средњих предузећа Србије
- ✓ Национална стратегија управљања отпадом
- ✓ Стратегија реформе државне управе
- ✓ Стратегија развоја туризма Републике Србије
- ✓ Стратегија пољопривреде и руралног развоја Републике Србије за период 2014-2024.

Основни закон којим се одређује оквир локалне самоуправе у Републици Србији је Закон о локалној самоуправи. Поред овог закона, закони од значаја за рад локалне самоуправе су и Закон о финансирању локалне самоуправе, Закон о буџетском систему, Закон о планирању и изградњи, Закон о територијалној организацији Републике Србије, Закон о локалним изборима, Закон о јавној својини и сл. Ови закони су највећим делом у складу са европским законодавством, и њима су проширене ингеренције општинама и градовима чиме је знатно појачана финансијска база, неопходна за подстицање локалног одрживог развоја и привлачење капитала, инвестиција и нових пројеката.

Надлежности градова и општина

Приликом планирања локалног одрживог развоја, морају се узети у обзир надлежности које су додељене локалној самоуправи. Оне немају могућности да утичу на макроекономско окружење, али имају инструменте да делују у следећим областима:

- Креирање локалног развоја и унапређење оквира за привређивање,
- Политика јавних финансија ,
- Просторно и урбанистичко планирање и земљишна политика,
- Инфраструктурно опремање локација за инвестирање,
- Комунална политика,
- Оснивање установа и организација и
- Људски ресурси.

Дакле, најважније надлежности локалне самоуправе обухватају планирање развоја, урбанистичко планирање, комуналне делатности (водоснабдевање, даљински системи за грејање, градски и

приградски превоз путника, одржавање чистоће и депонија, уређивање и одржавање јавних простора и др.), уређивање и коришћење грађевинског и пољопривредног земљишта, располагање пословним простором, развој и унапређење туризма, занатства, угоститељства и трговине, изградња и одржавање локалних путева, заштита животне средине, просвета, култура, здравствена и социјална заштита, дечја заштита, спорт и физичка култура, заштита права националних мањина и заштита од елементарних непогода.

За планирање локалног одрживог развоја најзначајније су надлежности које градови и општине имају у погледу просторног и урбанистичког планирања, уређивања грађевинског и пољопривредног земљишта, уређивања обављања комуналних делатности, управљања пословним простором, доношење програма и акционих планова унапређења стања животне средине, као и надлежности у вези са локалном инфраструктуром и друштвеним делатностима.

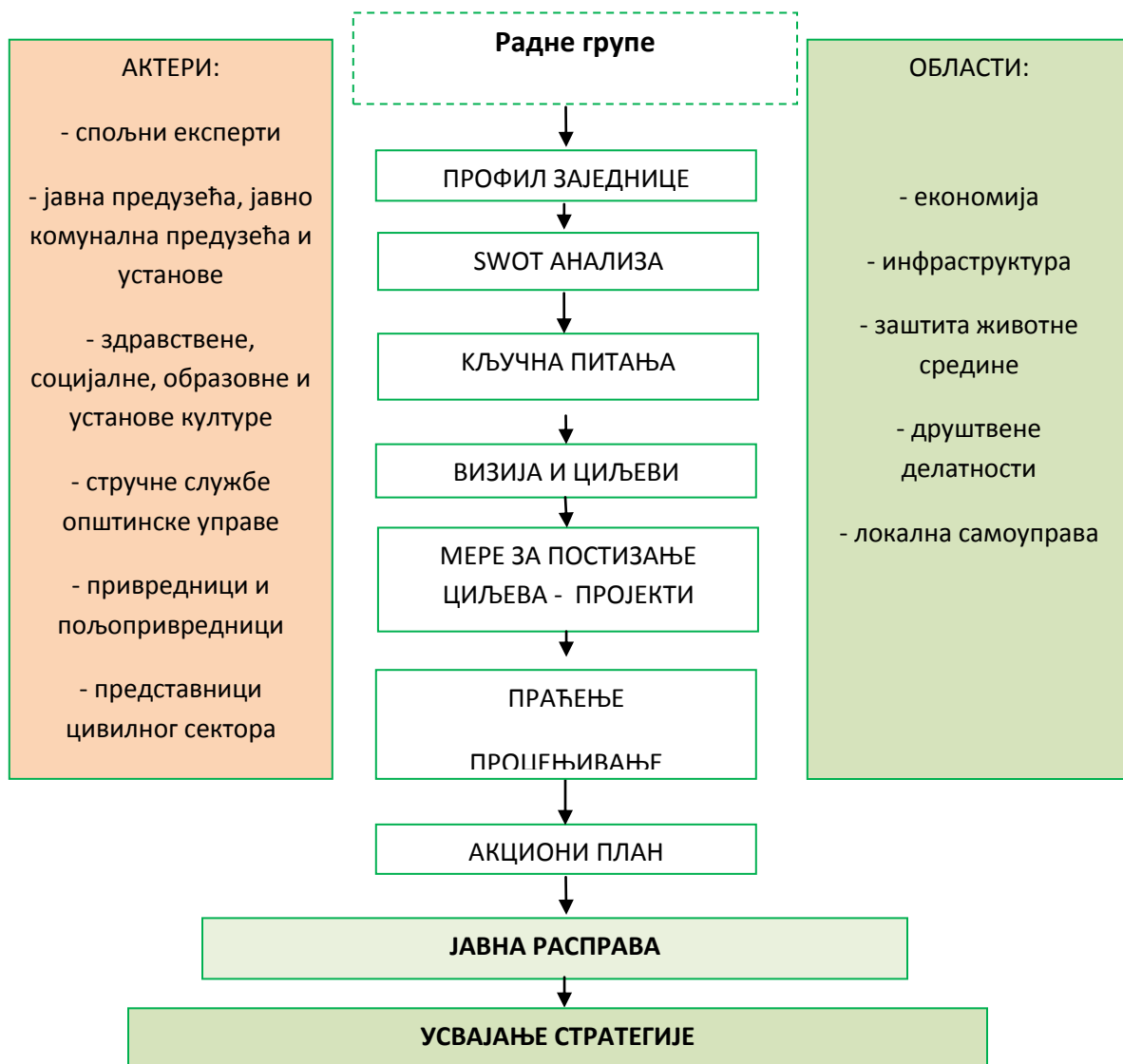
Јавне финансије су моћан, али сложен инструмент политике развоја. Оно што је најтипичније за ову политику јесте чињеница да ако хоћемо да повећамо приходе, морамо више средстава да узмемо од грађана и привреде. Доношење одлуке о томе колико и од кога узети и на шта потрошити а да то има оптималан ефекат по друштво је највећи изазов у сфери јавних финансија. Управљање финансијама треба да подразумева консултације са онима на које ова политика има најдиректнији утицај (привреда и буџетски корисници).

Што се тиче просторног планирања, грађевинског земљишта и комуналне политике, постоје и ту велика оптерећења и ограничења, која треба имати у виду приликом планирања. Главно ограничење је то што градови и општине до пре неколико година нису били власници имовине коју користе што је представљало велико ограничење за добро управљање имовином. Општина Пећинци је покренула процес успостављања базе података општинске јавне имовине. Вредност грађевинског земљишта поред површине и локације и степена опремљености одређује и постојање просторних и урбанистичких планова, садржина планских аката, локални прописи у вези са грађевинским земљиштем, итд.

Стратешки план одрживог развоја општине Пећинци

Рад на изради Стратешког плана одрживог развоја општине Пећинци 2019 – 2029.године отпочео је јануара месеца месеца 2019. године. У периоду од јануара до јуна 2019. године усвојен је пројектни задатак, дефинисане су приоритетне области, формиране су радне групе, након чега је одржана серија састанака радних група и Комисије за стратешко планирање.

ШЕМА ПРОЦЕСА ИЗРАДЕ СТРАТЕГИЈЕ ОДРЖИВОГ РАЗВОЈА ОПШТИНЕ ПЕЋИНЦИ



СТРУКТУРА СТРАТЕШКОГ ПЛАНА ОДРЖИВОГ РАЗВОЈА ОПШТИНЕ ПЕЋИНЦИ

Аналитички део			
	I део	II Стратешки део	III Оперативни део
Профил општине Пећинци – социо економска анализа	SWOT анализа	Кључна питања Општи и посебни циљеви Програми / Пројекти	Акциони план за период 2019 - 2020

Праћење и оцена спровођења Стратешког плана одрживог развоја општине Пећинци

Фазе праћења и оцене спровођења су фазе које се најчешће запостављају у процесу стратешког планирања. Међутим, ово занемаривање је неоправдано с обзиром да је стратегија „живи“ документ који може и који треба да се мења у складу са потребама заједнице и спољашњим утицајима. Она захтева стално допуњавање новим релевантним информацијама.

Поступци којима се преиспитује стратегија (мониторинг и евалуација), уколико су добро реализоване доприносе квантификавању исхода, анализи поступака, осмишљавању корака за унапређење и усклађивање стратегије.

Кроз ове фазе стиче се увид у ток спровођења Стратегије, омогућава се уочавање евентуалних грешака и предузимања корака за њихово ублажавање или елиминисање.

Послови (успешног) надзора и вредновања подразумевају:

- формирање Тима за праћење спровођења Стратегије, а чланови тима могу да буду представници општинске управе, јавних предузећа и установа, као и сви они појединци који би, пре свега својим стручним мишљењем и квалификацијама били меродавни у вршењу валидације онога што је заиста реализовано на терену. Дакле, општина треба да предложи чланове Тима кога би поред горе наведених лица, требало да чине и представник Скупштине општине, представници НВО сектора и представници стручних институција. Од тимског рада зависи да ли ће Стратегија остати мртво слово на папиру или конкретан документ који покреће конкретне акције.

- преиспитивање развојних циљева и ефеката - ово подразумева трагање за одговорима на следећа питања:

- да ли су подаци у аналитичком делу Стратегије још увек актуелни, да ли се нешто у међувремено променило
- да ли су елементи у SWOT анализи још увек валидни?
- да ли су неке идентификоване претње отклоњене или су се појавиле нове?
- да ли су се отвориле неке нове могућности?
- да ли су и у којој мери реализовани пројекти из Акционог плана?
- да ли су циљеве одрживи и да ли их треба мењати?
- да ли су неки циљеве реализовани и могу ли се генерисати нови?
- да ли функционише оперативна структура за спровођење пројеката?

- успостављање система извештавања – који бележи рад свих појединаца и институција задужених за спровођење Стратегије. Такав систем извештавања даје могућност да све одговорне стране представе колико су успеле да остваре циљеве и задатке који су утврђени овим документом. Извештаји о раду на спровођењу Стратегије морају у себи садржати квантитативне и квалитативне податке.

- процењивање резултата који обухвата поређење тренутних резултата са задацима утврђеним Стратегијом и Акционим планом. Процена се треба вршити повремено и обавезно на крају рока важења Стратегије.

- презентовање резултата локалној заједници – Тим за праћење спровођења Стратегије треба да обавештава надлежне органе локалне самоуправе, а и ширу заједницу о напретку ка остварењу циљева и задатака Стратегије и Акционог плана. Припадници заједнице треба да буду обавештени о статусу средине и акцијама које појединац може предузети да би помогао да се остваре развојни задаци заједнице.

Надзор и вредновање треба вршити у редовним интервалима, на сваких 6 месеци. Како код нас не постоји пракса вишегодишњег буџетског планирања, обавезно их треба вршити приликом креирања буџета за наредну годину и приликом утврђивања ребаланса, као и код аплицирања за донаторска и кредитна средства.

У циљу успешнијег информисања, мотивације и укључивања великог броја грађана у активности на пословима развоја, потребно је направити план промотивних активности и на интернет страници општине перманентно оглашавати све послове који су реализовани, који су у току и који се тек планирају. На тај начин обезбеђује се медијска подршка, а информације су доступне свим заинтересованим лицима.

Израда софтвера који би садржао све информације из стратегије, све пројекте из Акционог плана, омогућио би праћење спровођења стратегије и олакшао извештавање о стању појединих пројеката. Израда оваквог софтвера, треба да буде један од приоритетних задатака општине, јер је његова примена значајна подршка успешној реализацији и спровођењу свих планираних активности.

III. Профил заједнице

Предговор

Профил заједнице је документ који садржи мерљиве, јасне и објективно идентификоване податке и чињенице о општини Пећинци. Он пружа могућност за сагледавање јасне слике општине у погледу потенцијала и могућности развоја. Подаци коришћени у Профилу су преузети из различитих извора: Завод за статистику, Национална служба запошљавања, Народна Банка Србије, Агенција за привредне регистре, Општинска управа Пећинци, као и из постојећих база података различитих локалних и регионалних институција као и сличних истраживања рађених у друге сврхе.

Приликом прикупљања и припреме квантитативних података коришћени су подаци који су преузети из Републичког завода за статистику (<http://www.stat.gov.rs/>), Националне службе за запошљавање (<http://www.nsz.gov.rs>) Републичког хидрометеоролошког завода Србије (<http://www.hidmet.gov.rs/>) Привредне коморе Сремског округа (<http://rpksrem.co.rs/>) као и Народне банке Србије (<https://www.nbs.rs/>) Такође су коришћени и подаци из општинских планских докумената.

Сви подаци и информације у Профилу приказани су кроз табеле, графиконе и одговарајуће текстове и потребно их је редовно, на годишњем нивоу, дограђивати и прилагођавати доступним изворним подацима.

Израда Профила заједнице, као свеобухватног документа са свим сегментима пословања и живота на територији општине Пећинци, је извршена уз техничку и стручну помоћ консултаната из Регионалне развојне агенције Срем из Руме - www.rrasrem.rs.

1. Увод

Општина Пећинци заузима површину од 489 км² и насељава је 19283 становника, према процени Републичког завода за статистику (РЗС) за 2017. годину. Густина насељености је око 39 становника по км², што је мање од половине од просека сремског округа. Општину Пећинци чини 15 насељених места, од којих највећи број становника је насељено у насељу Пећинци, као административном центру општине и Шимановцима.

Табела 1. Основни подаци о општини и округу (површина и становништво), 2017.год.

	површина км ²	Удео у укупној површини (%)			Број становника	Удео у укупном броју становника (%)			Густина насељености бр становника/км ²
		Пећинци	Округ	Србија		Пећинци	Округ	Србија	
општина	489	100	14,03	0,55	19.283	100	6,40	0,3	39
Округ	3.485	/	100	3,94	300.988	/	100	4,29	86
Србија	88.499	/	/	100	7.020.858	/	/	100	90

Извор: Републички завод за статистику Републике Србије процена за 2017. год

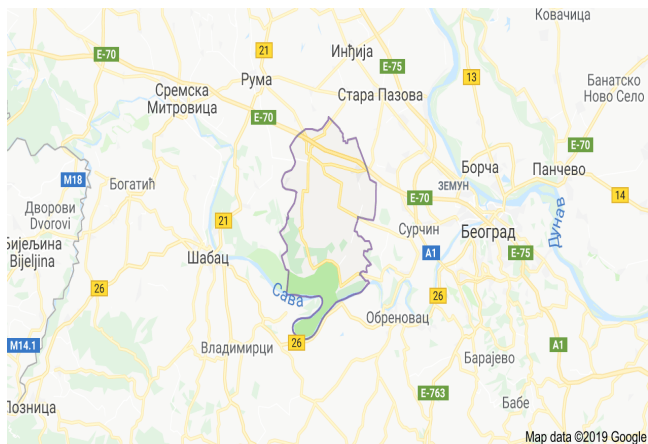


2. Основне карактеристике

2.1 Географски положај (локација)

Општина Пећинци се простире на 489 км². Положај: (20°00' Н и 44°54'33" Е) и по величини се налази на 18 месту у АП Војводини. Општина се налази у јужном делу АП Војводине, у субрегиону Срема, односно у делу шире географске регије Подлужје.

Општинско подручје има неправилан овалан облик тако што дужи пречник од 35 км има правац север - југ, а краћи, у дужини од 23 км, правац исток-запад. У војвођанским размерама површина општине је просечне величине. Обухвата површину од 489 км², а према последњем попису има 19.283 становника. Општина је установљена 1960. године од периферних делова бивших срезова Рума, Стара Пазова и Земун.



Обухвата 15 насељених места а седиште општине је у насељу Пећинци. У војвођанским размерама површина општине је просечне величине.

Општина административно припада Сремском округу, налази се 25 км западно од Београда Аутопутем Е-70 према хрватској граници, на траси коридора Е-10. Од међународног аеродрома "Никола Тесла", општина Пећинци је удаљена 15 км.

Најјужнија периферија, односно крајњи јужни део општинског подручја лежи на алувијалној равни Саве. На истоку се граничи са београдским подручјем, на северо - истоку са општином Стара пазова, на северу и западу са општином Рума а на југу границу чини река Сава. Јужна граница је уједно и покрајинска граница према централној Србији. Северну периферију општине пресеца Аутопут Е-70 Београд - Загреб.

Општину Пећинци окружује седам градских насеља – Београд, Земун, Стара Пазова, Рума, Сремска Митровица, Шабац и Обреновац. Доминантан је гравитациони утицај Београда, али поједина села у мањој или већој мери гравитирају и ка осталим градовима.

Повољан саобраћајни и географски положај, близина Београда и ваздушне луке "Никола Тесла", разнолики природни ресурси и близина Обедске баре, само су део природних и привредних потенцијала општине Пећинци. Северни део општине пресеца аутопут Е 70, крак Европског

коридора 10 који је значајна европска комуникација која општину Пећинци оовезује са тржиштем од неколико милиона људи.

Радна зона Шимановци налази се на само 25км од Београда и 15 км од међународног аеродрома "Никола Тесла".

Место историје, културе и традиције овог краја је Купиново, насеље које поседује ресурс геотермалних вода, које спадају у високо температурне воде. У близини Купинова налази се Специјални резерват природе Обедска бара. Општина Пећинци је изразито равничарски крај са изузетно плодним земљиштем погодним за квалитетну пољопривредну производњу у свим узгојним културама.

Графикон 2. Број становника у општинама Сремског округа, 2017.



Извор: Републички завод за статистику Републике Србије за 2017. годину

2.2 Општи подаци

На територији општине Пећинци налази се 15 насељених места и то Ашања, Брестач, Деч, Доњи Товарник, Карловчић, Купиново, Обреж, Огар, Попинци, Прхово, Сибач, Сремски Михаљевци, Суботиште, Шимановци и Пећинци као управно-административно седиште општине.

Табела 2. Општи подаци о насељима и катастарским општинама, 2017. год.

	Општина	Округ
Број насеља	15	109
Број градских насеља	0	7
Број осталих насеља	15	102
Број катастарских општина	15	107
Просечна величина катастрске општине	32,61	32,57

Извор: Републички завод за статистику Републике Србије за 2017 год

Табела 3. Подаци о насељима (тип насеља, број становника и површина), 2011 год.

Редни број	Насељено место	Тип насеља градско/остало	Број становника	Удео у ук. бр. станов. у ЈЛС %	Површина км ²
1	Пећинци	остало	2581	13	17,4
2	Ашања	остало	1365	6,9	38,9
3	Брестач	остало	934	4,7	20,4
4	Деч	остало	1491	7,6	32,3
5	Доњи Товарник	остало	973	4,9	22
6	Карловчић	остало	1078	5,5	30,8
7	Купиново	остало	1866	9,5	84,1
8	Обреж	остало	1308	6,6	67,4
9	Огар	остало	1040	5,3	40,8
10	Попинци	остало	1166	5,9	23,1
11	Прхово	остало	784	4	19,7
12	Сибач	остало	468	2,4	15
13	Сремски Михаљевци	остало	769	3,9	19,7
14	Суботиште	остало	844	4,3	23,8
15	Шимановци	остало	3036	15,4	33,8

Извор: Републички завод за статистику Републике Србије, 2011 год.

Ових 15 насељених места у општини Пећинци територијално је расподељено на 15 катастарских општина, где сваком насељу припада по једна катастарска општина.

Табела 4. Списак насеља и припадајућих катастарских општина, 2019. год.

Редни број	Насељено место	Катастарска општина
1	Пећинци	Пећинци
2	Ашања	Ашања
3	Брестач	Брестач
4	Деч	Деч
5	Доњи Товарник	Доњи Товарник
6	Карловчић	Карловчић
7	Купиново	Купиново
8	Обреж	Обреж
9	Огар	Огар
10	Попинци	Попинци
11	Прхово	Прхово
12	Сибач	Сибач
13	Сремски Михаљевци	Сремски Михаљевци
14	Суботиште	Суботиште
15	Шимановци	Шимановци

Извор: Општинска управа општине Пећинци, 2019 год.

У општини Пећинци постоји 15 месних заједница, у свим насељеним местима.

Табела 5. Списак месних заједница општине Пећинци, 2019. година

Редни број	Насељено место	Тип насеља градско/остало	Број становника, према попису 2011.	Удео у ук. бр. станов. у ЈЛС %
1	Пећинци	остало	2581	13
2	Ашања	остало	1365	6,9
3	Брестач	остало	934	4,7
4	Деч	остало	1491	7,6
5	Доњи Товарник	остало	973	4,9
6	Карловчић	остало	1078	5,5
7	Купиново	остало	1866	9,5
8	Обреж	остало	1308	6,6
9	Огар	остало	1040	5,3
10	Попинци	остало	1166	5,9
11	Прхово	остало	784	4
12	Сибач	остало	468	2,4
13	Сремски Михаљевци	остало	769	3,9
14	Суботиште	остало	844	4,3
15	Шимановци	остало	3036	15,4

Извор: Републички завод за статистику Републике Србије, процењен број за 2011 год

2.3 Клима

Квалитет ваздуха у општини Пећинци је задовољавајући. Општина се налази у умереном климатском појасу, кога карактеришу четири изражена годишња доба. Већа отвореност војвођанског подручја према северу и западу утиче на већу континенталност климе и чистији ваздух.

Средњегодишња вредност влажности ваздуха од 76% утиче да ово подручје припада категорији виших степена влажности

Табела 6. Климатски показатељи

	Општина
ТЕМПЕРАТУРА	
Просечна температура ваздуха – јануар (°C)	0,9
Просечна температура ваздуха – јул (°C)	21,1
Просечна температура ваздуха – годишње (°C)	11,7
Средњи број мразних дана – годишње	21
Средњи број тропских дана – годишње	30
ВЛАЖНОСТ ВАЗДУХА	
Просечна влажност ваздуха – годишња (%)	76
ТРАЈАЊА СИЈАЊА СУНЦА	
Просечан број ведрих дана – годишње	-
Просечан број облачних дана – годишње	-
ПАДАВИНЕ	
Просечна количина падавина – годишње (%)	625
ПОЈАВЕ	
Просечан број дана са снегом - годишње	-
Просечан број дана са снежним покривачем - годишње	31,5
Просечан број дана са маглом - годишње	-
Просечан број дана са градом - годишње	1-2 пута годишње

Извор: Републички завод за статистику Републике Србије, 2011 год

2.4 Локална самоуправа (администрација)

Општина преко својих органа у складу са Законом:

- доноси свој статут, буџет и завршни рачун, просторни и урбанистички план и програм развоја општине, као и стратешке планове локалног развоја
- обезбеђује обављање и развој комуналних делатности,
- стара се о изградњи, реконструкцији, одржавању и коришћењу локалних путева и улица и других јавних објеката од општинског значаја;
- стара се о задовољавању потреба грађана у области просвете, културе, здравствене и социјалне заштите, спорта и физичке културе
- стара се о развоју и унапређењу туризма, занатства, угоститељства и трговине
- стара се о заштити животне средине, заштити од елементарних и других непогода
- стара се о заштити и коришћењу пољопривредног земљишта и спроводи политику руралног развоја
- оснива јавна предузећа и установе и врши надзор над њиховим радом,
- бави се и свим другим пословима који су од битног значаја за живот и рад у граду.



О пословима општине грађани одлучују преко својих изабраних представника у Скупштини општине, референдуму, остваривањем народне иницијативе и на зборовима грађана у складу са Уставом, законом и Статутом општине.

Органи Општине су:

- Скупштина општине
- Председник Општине
- Општински веће
- Општинска управа

Скупштина општине је Представнички орган који врши основне функције у власти у општинама утврђене Уставом, Законом и Статутом. Скупштину општине Пећинци чине 30 одборника. Скупштина има председника, заменика председника и секретара.

У оквиру Општинске управе, којом руководи начелник, образовано је 5 организационих јединица и то:

1. Одељење за опште и заједничке послове
2. Одељење за привреду, ЛЕР, заштиту животне средине и инспекцијске послове
3. Одељење за буџет финансије и наплату јавних прихода
4. Одељење за друштвене делатности
5. Одељење за урбанизам и имовинско правне послове

Табела 7. Структура одборника у скупштини општине Пећинци, 2019 год

Назив изборне листе	Број одборника у скупштини општине	Удео у укупном броју одборника у скупштини општине (%)
Укупно	30	100
АЛЕКСАНДАР ВУЧИЋ-СРПСКА НАПРЕДНА СТРАНКА-СОЦИЈАЛИСТИЧКА ПАРТИЈА СРБИЈЕ-ИВИЦА-ДАЧИЋ	27	90
„ДОСТОЈАНСТВЕНО, БЕЗ СТРАХА-БАТА МАРКОВИЋ-ДЕМОКРАТСКА СТРАНКА И ЛСВ“- Живко Марковић	3	10

Извор: Општинска управа општине Пећинци, 2019 год

Актуелни сазив Скупштине Општине Пећинци чини: 27 одборника са изборне листе и одборничка групе АЛЕКСАНДАР ВУЧИЋ-СРПСКА НАПРЕДНА СТРАНКА-СОЦИЈАЛИСТИЧКА ПАРТИЈА СРБИЈЕ-ИВИЦА-ДАЧИЋ и 3 одборника изборне листе „ДОСТОЈАНСТВЕНО, БЕЗ СТРАХА-БАТА МАРКОВИЋ-ДЕМОКРАТСКА СТРАНКА И ЛСВ“- Живко Марковић



2.5 Историја, традиција и културно наслеђе

Општина Пећинци је формирана 1960. године, али је њена територија била насељена још у неолиту. На подручју општине Пећинци било је више мањих насеља 15. и 16. Веку. Током историје, овде су боравили многи народи, дешавале су се честе сеобе и ратови, коначно и данашње већинско српско становништво од доласка у крајеве северно од Саве и Дунава до данас прошло је кроз доста искушења.

Место историје, традиције и културе овог краја јесте место Купиново, једно од најлепших села у овом делу Срема „једино сремско село које је било краљевски град“. У њему су остаци града Купиника, седишта деспота Лазаревића и Ђурађа Бранковића. Овај локалитет укључујући и Специјални резерват природе Обедска бара чини изузетан туристички потенцијал општине Пећинци.

3. Природни ресурси

3.1. Пољопривредно земљиште

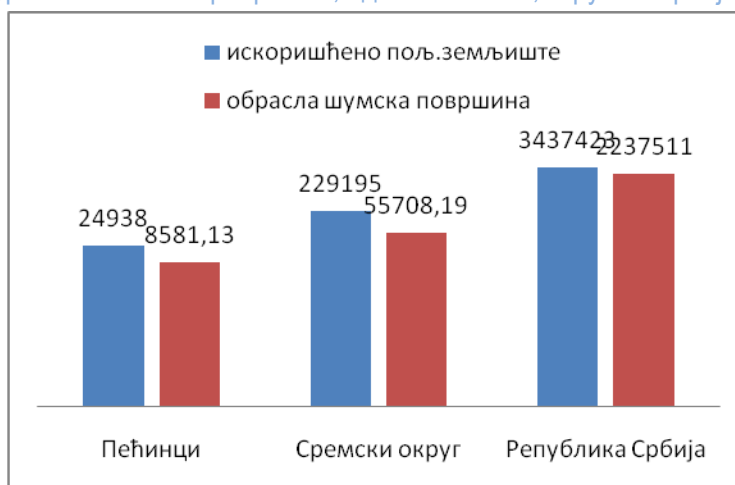
Око 24938 ха територије општине Пећинци јесте коришћено пољопривредно земљиште, што Пећинце сврстава у ред општина са значајним ресурсом и великим потенцијалом за даље унапређење и интензивирање пољопривредне производње, док је 8581,13 ха територије под обраслом шумском површином, према попису из 2012. године.

Табела 8. Структура земљишних површина, 2012. год

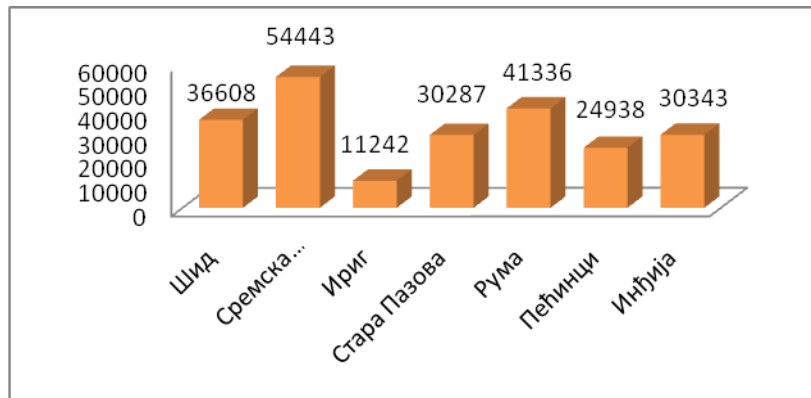
	Општина Пећинци	Удео у укупној површини истог типа у округу (%)	Сремски округ	Удео у укупној површини истог типа у Србији (%)	Република Србија
Расположиво-коришћено пољопривредно земљиште	24 938	10,8	229 195	0,7	3 437 423
Расположиво-некоришћено пољопривредно земљиште	1 521	35,4	4 301	0,35	424 054
Обрасла шумска површина	8581,13	15,4	55 708,19	0,38	2 237 511

Извор: Републички завод за статистику Републике Србије, попис пољопривредног земљишта 2012. Год

Графикон 5. Структура земљишних површина, однос општине, округа и Србије, 2012.год

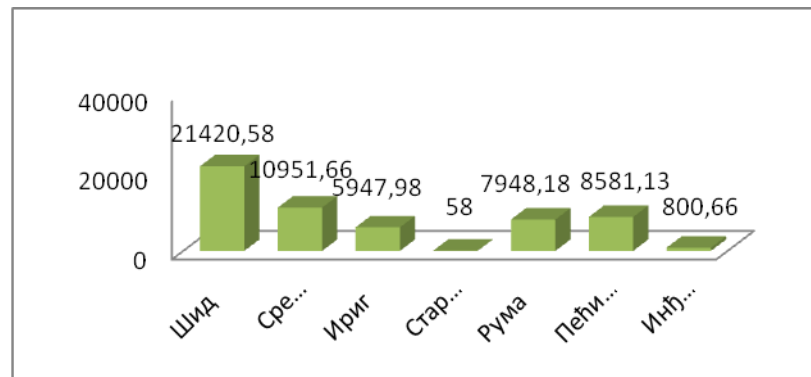


Графикон 6. Коришћено пољопривредно земљиште у општинама сремског округа (ха), 2012. год



Извор: Републички завод за статистику Републике Србије, попис из 2012. год

Графикон 7. Обрасла шумска површина у општинама сремског округа (ха), 2012. год



Извор: Републички завод за статистику Републике Србије, попис из 2012. год

3.2 Природне вредности подручја Специјалног резервата природе "Обедска бара"

СРП Обедска бара је највеће плавно подручје у земљи. Карактерише га изузетно богатство биодиверзитета са значајним присуством ретких и угрожених врста од националног и међународног значаја. У њему се налазе бројни осетљиви (фрагилини) екосистеми, посебно влажна станишта, као и прастаре шуме храста лужњака и слатине.

На овом сразмерно малом простору постоји низ различитих природних средина, различитих биотопа, у којима се развио и егзистира разноврсан биљни свет.

Веgetација је представљена мозаком шумске, жбунасте, травне, мочварне и водене вегетације. Поред ове мозаичности вегетацијских типова, треба нагласити и велику разноврсност флоре у свим типовима вегетације. Срећу се различите мочварне и водене заједнице: приобалске, заједнице плитких вода, заједнице вдених површина, "окана", заједнице мочварних и влажних шума.

Потрено је нагласити значај жбунастих, шумских, мочварних и ливадских заједница за очување јединствене богате и разноврсне птичје колоније на Обедској бари.

У оквиру резервата је описано више десетина (око 30) водених и мочварних, шумских и ливадских фитоценоза.

Укупно доказано богатство фауне птица је 220 врста, сисара 50 врста са значајним представницима: видра, шакал, дивља мачка, куна златица, водоземци (13 врста), гмизавци (12 врста), 16 врста риба, преко 250 врста инсеката, преко 200 врста зоопланктона, око 180 врста гљива, 500 врста биљака и 50 врста маховина.

Просторно плавно подручје резервата "Обедска бара" је природно мрестилиште за велики број свских врста риба и њихова неопходна хранидбена база.

3.3 Минералне сировине и хидротермални ресурси

У општини, на ширем подручју СРП "Обедска бара" утврђене су резерве високоминерализованог тресета. Потребно је извршити детаљне геолошка испитивања како би се дефинисале резерве и квалитет сировине, утврдили начини експлоатације, као и могућност његове примене (органска пољопривредна производња)

Такође, у КО Купиново, на основу података добијених из две истражене бушотине (Куп-1/х, и Куп-2/х), утврђено је хидротермално поље.

Водоиздашност (капацитет) појединачних хидротермалних бушотина (коју су ван експлоатације) у Војводини на самоизлив, најчешће се креће између 10 и 20 л/с

Највећа почетна издашност регистрована је управо на бушотини Куп-1/х, која долази из карстификованих доломитичних кречњака тријасте старости и износи 41,6 л/с, док издашност бушотине Куп-2/х износи 14,2 л/с.

Температура термоминералних вода на изласку из бушотине Куп-1/х износи 48°Ц, а на озласку из бушотине куп-2/х износи 45°Ц, што је у границама просецних средњих вредности (45-65°Ц).

Због свих ових параметара може се рећи да је подручје Купиново једно од најперспективнијих за отварање нових бањско-туристичких центара.

3.4. Лов и ловна подручја

На подручју општине Пећинци установљена су два ловишта: Ловиште "Посавско ловиште – Купиник" и Ловиште "Обедска бара." Ловиште "Обедска бара" је равничарско ловиште делимично обрасло шумом. Заузима већи део територије општине Пећинци (38,737 ха)

Укупна површина ловишта Купиник подељена је на шуме и шумско земљиште (5036 ха или 63,33%), пашњаке и ливаде (555 ха – 6,98%), њиве и вртове (590 ха – 7,41%), воде саве и потока (канала) (337 ха – 4,23%) и стало земљиште (1435 ха – 18,05%).

Бонитет ловишта је утврђен кроз израду ловне основе за период 1997-2007 године за европског јелена, срну, дивљу свињу, зеца, фазана.

За остале врсте дивљачи, које су стално или повремено присутне у ловиштима не врши се оцена бонитета ловишта, али ће се оне штитити и ловити тако да се обезбеди максимално одржавање природне равнотеже у ловишти и његовој најближој околини.

4. Људски ресурси

4.1 Становништво (број становника и стопа раста)

Према попису из 2011. године, општина Пећинци има 19.720 становника. У периоду од 1948.године до 2011. године уочава се тренд смањења и повећања броја становника на сваких 10 године. Једини изузетак је период од 1981. – 2002. године када се број становника константно увећава.

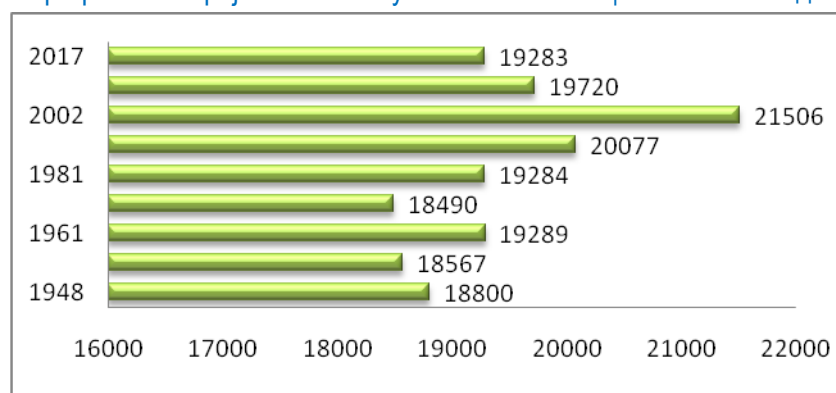
Табела 9. Упоредни преглед броја становника, подаци из пописа 2011 и процена за 2017.год

	1948	1953	1961	1971	1981	1991	2002	2011	Процена за 2017. Год.
Број становника у општини	18800	18567	19289	18490	19284	20077	21506	19720	19283
Промена броја становника у општини	/	-233	722	-799	794	793	1429	-1786	-437
Стопа раста становника у општини (%)	/	-1,2	3,9	-4,1	4,2	4,11	7,12	-8,4	-2,2
Број становника у округу	209943	223642	260226	285474	306085	309981	335901	312278	300988
Стопа раста броја становника у округу (%)	/	6,53	16,35	9,70	7,22	1,27	8,36	-7,033	-3,6
Број становника у РС	6527583	6978119	7641962	8446726	9313686	7822795	7498001	718686	7020858

Извор: Републички Завод за статистику Републике Србије, 2011 и процена за 2017. годину

У периоду између 1981. и 2002. године општина Пећинци бележи значајан пораст броја становника, али мањи од просека за Сремски округ. По послењем попису, примећен је пад броја становника у односу на попис 2002.године.

Графикон 8. Број становника у општини Пећинци 1948-2017 год



Извор: Републички Завод за статистику Републике Србије, 2011 и процена за 2017. годину

4.2. Становништво према типу насеља

Према типу насеља 100% укупног броја становника општине живи у руралној средини.

4.3 Витални догађаји

Општину Пећинци карактерише негативан природни прираштај што се односи и на цео Сремски округ али и на Републику Србију.

Табела 10. Витални догађаји, 2017.год

	Општина	Округ	Србија
Живорођени	196	2715	64894
Живорођени на 1000 становника	10	9	9
Умрли	295	4508	103722
Умрли на 1000 становника	15	15	15
Природни прираштај	-99	-1793	-38828
Природни прираштај на 1000 становника	-5	-6	-6

Извор: Републички Завод за статистику Републике Србије, 2017 год

Најбројнију категорију у структури женског становништва старог 15 и више година у општини Пећинци чине жене које су родиле двоје деце.

Табела 11. Структура женског становништва старог 15 година и више према броју живорођене деце, 2011. година

	Општина	Удео у укупном броју жена старих 15 и више год.у општи (%)
Укупно	8337	100
Није рађала	1866	22,38
Јесте рађала	6471	77,62
1 дете	1372	16,46
2	3736	44,81
3	997	11,96
4	223	2,67
5 и више	143	1,72

Извор: Републички Завод за статистику Републике Србије, 2011 год

4.4. Становништво према брачном стању у структури становништва старог 15 и више година према брачном стању,

Најбројнију категорију чине ожењени/удати и то око 48% у односу на укупан број становника.

Табела 12. Структура становништва старог 15 и више година према брачном стању, 2011. год

	Општина	Удео у укупном броју становника у општини (%)	Удео у укупном броју становника старог 15 и више година у општини (%)
Укупан број становника	19720	100	/
Укупан број становника старог 15 и више година	16786	85,12	100
Неожењени	3015	15,29	17,96
Неудате	1804	9,15	10,75

Ожењени	4713	23,89	28,08
Удате	4685	23,76	27,91
Разведени (М)	283	1,44	1,68
Разведене (Ж)	260	1,32	1,55
Удовци	431	2,19	2,57
Удовице	1584	8,03	9,44
Непознато	7	0,035	0,04
Непознато	4	0,02	0,02

Извор: Републички Завод за статистику Републике Србије, 2011. Год

4.5. Старосна структура становништва

Према старосној структури у општини најбројнију категорију чини становништво у доби између 45-49 године и то 8 % док је најмалобројније становништво 85-89 година и то 0,7 %.

Табела 13. Структура становништва према старости и полу, 2011.год

		Општина	Удео у укупном броју становника (%)
Укупно становника	укупно	19720	100
	мушко	9939	50,4
	женско	9781	49,6
0-4	укупно	929	4,71
	мушко	474	2,40
	женско	455	2,31
5-9	укупно	976	4,95
	мушко	504	2,56
	женско	472	2,34
10-14	укупно	1029	5,22
	мушко	512	2,59
	женско	517	2,62
15-19	укупно	1164	5,90
	мушко	605	3,07
	женско	559	2,83
20-24	укупно	1346	6,83
	мушко	741	3,76
	женско	605	3,07
25-29	укупно	1378	6,98
	мушко	783	3,97
	женско	595	3,02
30-34	укупно	1240	6,23
	мушко	643	3,26
	женско	597	3,03
35-39	укупно	1291	6,55
	мушко	705	3,58
	женско	586	2,97
40-44	укупно	1307	6,63
	мушко	642	3,26
	женско	665	3,37
45-49	укупно	1552	7,87
	мушко	801	4,06
	женско	751	3,81
50-54	укупно	1539	7,80
	мушко	792	4,02
	женско	747	3,79
	укупно	1532	7,77

55-59	мушко	790	3,76
	женско	742	3,76
60-64	укупно	1305	6,62
	мушко	622	3,15
	женско	683	3,46
65-69	укупно	829	4,20
	мушко	360	1,83
	женско	469	2,38
70-74	укупно	983	4,98
	мушко	435	2,21
	женско	548	2,78
75-79	укупно	756	3,83
	мушко	314	1,59
	женско	442	2,24
80-84	укупно	427	2,17
	мушко	171	0,87
	женско	256	1,29
85-89	укупно	137	0,69
	мушко	45	0,23
	женско	92	0,47

Извор: Републички Завод за статистику Републике Србије, 2011. год

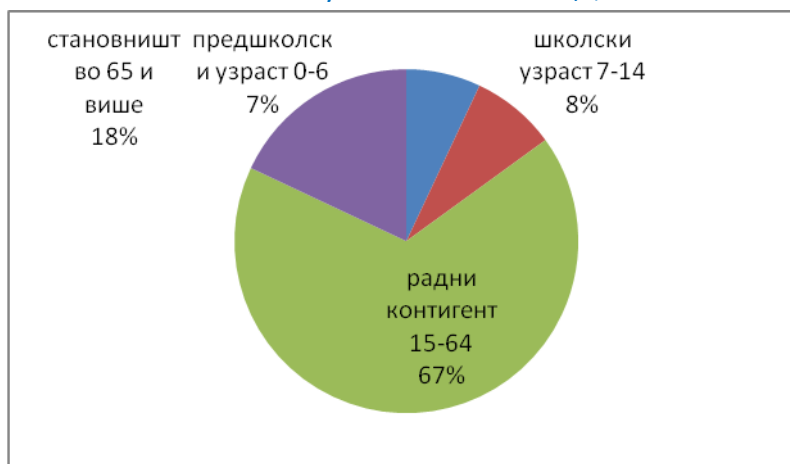
У старосној структури општине по основним контингентима, најбројнији је контингент пунолетних лица од 18 и више година (81,9%), а најмалобројнији предшколски узраст до 6 година старости (6,8%).

Табела 14. Структура становништва по основним контингентима, 2017.

	Општина у 2017	
	Број становника	Удео у укупном становништву (%)
Предшколски узраст 0-6	1309	6,8
Школски узраст 7-14	1599	8,3
Радни контингент 15-64	12970	67,3
Пунолетни 18 и више	15792	81,9
Становништво 65 година и више	3405	17,6
Укупно	19283	100

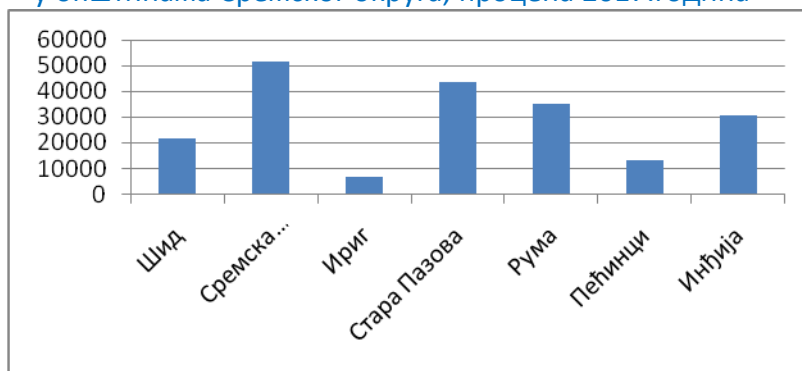
Извор: Републички Завод за статистику Републике Србије, процена за 2017.годину

Графикон 9. Структура становништва по основним контингентима у општини Пећинци, 2017.



У поређењу са околним општинама Пећинци има мањи број становништва које припада радном контингенту у односу на остале општине сремског округа, осим општине Ириг.

Графикон 10. Радни контингент (15-64) у општинама Сремског округа, процена 2017.година



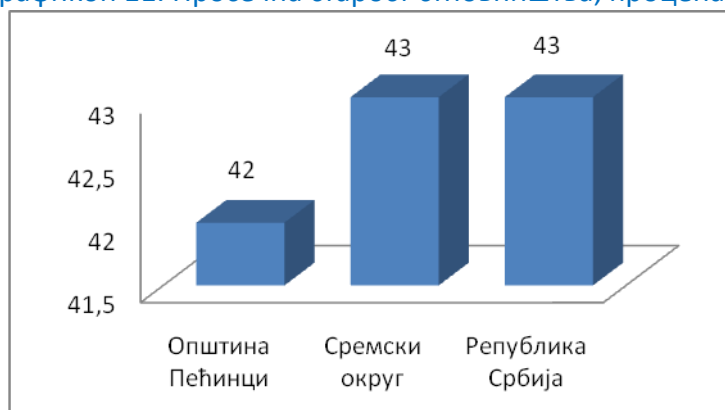
У општини Пећинци учешће становништва које припада радном контингенту у укупном становништву износи 67,3%.

Према процени Републичког завода за статистику за 2017.годину види се да је просечна старост становништва у општини Пећинци 42 година, што говори да је у просечна старост мања у односу на просечну старост Сремског округа и републичког просека.

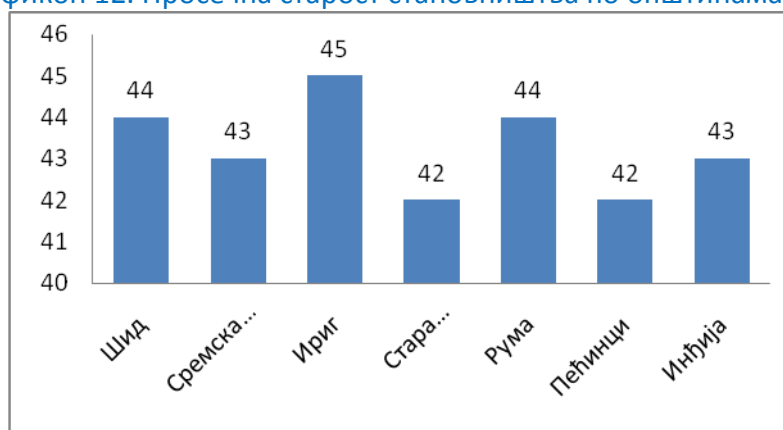
Табела15. Просечна старост становништва, општина, округ и Република, 2017.

	Општина Пећинци	Сремски округ	Република Србија
Просечна старост становништва	42	43	43

Графикон 11. Просечна старост стновништва, процена за 2017.



Графикон 12. Просечна старост становништва по општинама, 2017.



4.6 Полна структура становништва

Око 50,5% укупног броја становника у општини чине мушкарци док око 49,5 % чине жене.

Табела 16. Полна структура становништва процена за 2017.годину

	Број становника у општини	Структура становништва у општини (%)	Структура становништва у округу (%)	Структура становништва у Србији (%)
Мушко	9747	50,5	49,3	48,7
Женско	9536	49,5	50,7	51,3
Укупно	19283	100	100	100

Извор: Републички завод за статистику Републике Србије, процена за 2017. годину

Графикон 13. Полна структура становништва у општини Пећинци, процена за 2017.год



4.7. Етничка структура становништва

Према националној припадности, у општини Пећинци су најбројнији Срби (91,1%), а затим следе Роми (5,11%), Хрвати (4,2%) и Словаци (0,4%).

Табела 17. Структура становништва према етничкој или националној припадности, 2011.

Национална припадност	Број	Удео у укупном броју становништва (%)
Срби	17965	91,1
Албанци	5	0,02
Бошњаци	11	0,06
Бугари	8	0,04
Буњевци	/	/
Власи	1	0,005
Горанци	4	0,02
Југословени	22	0,11
Мађари	21	0,11
Македонци	33	0,17
Муслимани	11	0,06
Немци	7	0,03
Роми	1008	5,11
Румуни	4	0,02
Руси	11	0,06
Русини	6	0,03
Словаци	79	0,4
Словенци	1	0,01
Украјинци	3	0,02

Хрвати	42	0,21
Црногорци	22	0,11
Остали	8	0,04
нису се изјаснили	236	1,2
регионална припадност	86	0,44
непознато	126	0,64
УКУПНО	19720	100

Извор: Републички Завод за статистику Републике Србије, 2011

4.8. Структура становништва према вероисповести

Према вероисповести највећи број становника у општини Пећинци чине припадници православне вере (96,11%), затим католици (0,45%), док је за око 0,78% непозната вероисповест.

Табела 18. Структура становништва према вероисповести, 2011

	Општина Пећинци		Сремски округ		Република Србија	
	број	%	број	%	број	%
православна	18953	96,11	271328	86,89	6079396	84,59
католичка	88	0,45	15002	4,80	356957	4,97
протестантска	53	0,27	7818	2,50	71284	0,99
остале хришћанске	/	/	151	0,05	3211	0,04
исламска	44	0,22	590	0,19	222828	3,10
јудаистичка	/	/	4	0,00	578	0,01
источњачке вероисповести	/	/	29	0,01	1237	0,02
остале вероисповести	2	0,01	54	0,02	1776	0,02
агностици	1	0,01	81	0,03	4010	0,06
нису верници	61	0,31	2236	0,72	80053	1,11
нису се изјаснили	310	1,57	11899	3,81	220735	3,07
непознато	153	0,78	2563	0,82	99714	1,39
укупно	19720	100	312278	100	7186862	100

Извор: Републички Завод за статистику Републике Србије, 2011

4.9. Структура становништва према матерњем језику

У општини Пећинци је убедљиво најбројније становништво чији је матерњи језик српски (95,40%), затим следи становништво чији је матерњи ромски (2,88%), потом словачки (0,22%), македонски (0,10%), итд.

Табела 19. Структура становништва према матерњем језику, 2011

	Општина Пећинци		Сремски округ		Република Србија	
	број	(%)	број	(%)	број	(%)
Српски	18813	95,40	289557	92,72	6330919	88,09
Албански	3	0,02	134	0,04	10040	0,14
Босански	1	0,01	55	0,02	138871	1,93
Бугарски	5	0,03	35	0,01	13337	0,19
Буњевачки	/	/	4	0,00	6835	0,10
Влашки	1	0,01	5	0,00	43095	0,60
Мађарски	9	0,05	1384	0,44	243146	3,38
Македонски	20	0,10	299	0,10	12706	0,18
Немачки	3	0,02	79	0,03	2190	0,03
Ромски	568	2,88	2619	0,84	100668	1,40
Румунски	6	0,03	87	0,03	29075	0,40
Руски	11	0,06	148	0,05	3179	0,04
Русински	4	0,02	688	0,22	11340	0,16
Словачки	44	0,22	7419	2,38	49796	0,69
Словеначки	1	0,01	58	0,02	2269	0,03
Хрватски	17	0,09	1641	0,53	19223	0,27
Црногорски	/	/	54	0,02	2519	0,04
Остали језици	26	0,13	2362	0,76	39463	0,55
Нису се изјаснили	47	0,24	3228	1,03	46499	0,65
Непознато	141	0,72	2422	0,78	81692	1,14
Укупно	19720	100	312278	100	7186862	100

Извор: Републички Завод за статистику Републике Србије, 2011

4.10 Становништво према активности

4.10.1 Структура становништва према активности и полу

На основу званичних података Републичког завода за статистику у структури становништва према активности најбројнија је категорија активног становништва и то 7.798 лица у 2011 години.

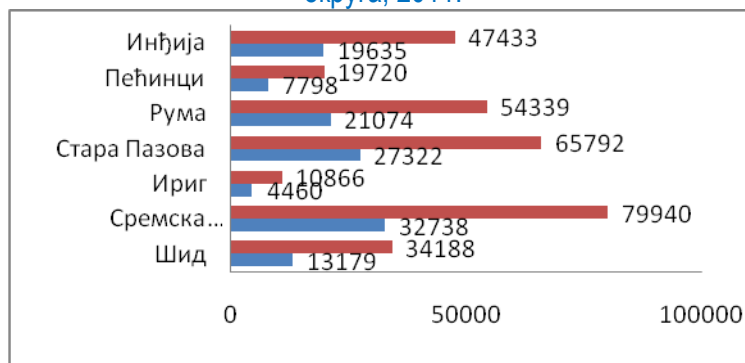
Табела 20. Структура становништа према активности и полу, 2011

		Општина Пећинци
Укупно становништво		19720
активно становништво, свега	укупно	7798
	мушко	5095
	женско	2703
активно становништво, обављају	укупно	6693
	мушко	4421

занимања	женско	2272
незапослени, свега	укупно	1105
	мушко	674
	женско	431
	укупно	737
незапослени, некада радили	мушко	453
	женско	284
незапослени, траже први посао	укупно	368
	мушко	221
	женско	147
	укупно	11922
неактивно становништво, свега	мушко	4844
	женско	7078
неактивно становништво, деца млађа од 15 година	укупно	2934
	мушко	1490
	женско	1444
	укупно	3350
неактивно становништво, пензионери	мушко	1536
	женско	1814
неактивно становништво, лица са приходима од имовине	укупно	148
	мушко	105
	женско	43
	укупно	1232
неактивно становништво, ученици/студенти	мушко	589
	женско	643
неактивно становништво, лица која обављају само кућне послове у свом домаћинству (домаћице)	укупно	3178
	мушко	439
	женско	2739
	укупно	1080
неактивно становништво, остало	мушко	685
	женско	395

Извор: Републички Завод за статистику Републике Србије, 2011

Графикон 14. Радно активно становништво у општинама Сремског округа, 2011.



На основу података Републичког завода за статистику и процене за 2017. годину, у општини Пећинци има укупно 6494 регистрованих запослених лица.

Табела 21 регистрована запосленост у 2017. години

	Општина Пећинци	Сремски округ	Република Србија
Запослени у правним лицима	5004	64523	1634901
Предузетници и лица запослена код њих	1057	14751	342457
Регистровани пољопривредници	433	3795	85231
укупно	6494	83069	2062588

Извор: Републички завод за статистику Републике Србије, процена за 2017. годину

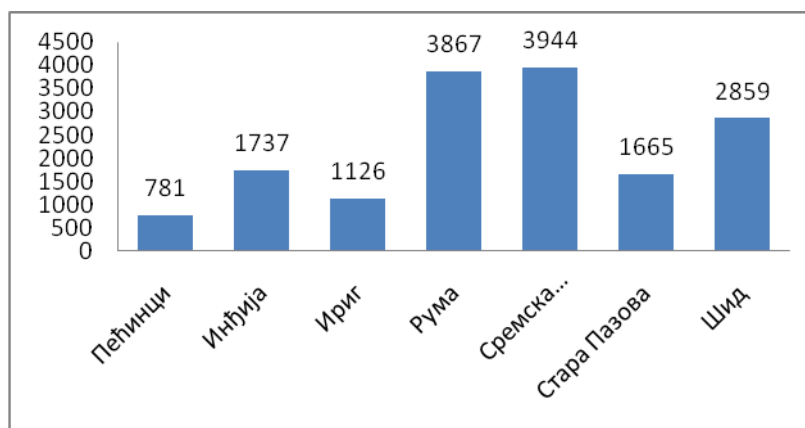
На основу последњих евидентираних података Националне службе за запошљавање за фебруар месец 2019.године у општини Пећинци има укупно 781 незапослено лице од којих је 421 жена.

Табела 22 Стање незапослености у Сремском округу по општинама, закључно са фебруаром 2019. године

	Незапослена лица		
	укупно	жене	мушкарци
Сремски округ	15979	8241	7738
Пећинци	781	421	360
Инђија	1737	863	874
Ириг	1126	537	589
Рума	3867	1987	1880
Сремска Митровица	3944	1998	1946
Стара Пазова	1665	928	737
Шид	2859	1507	1352

Извор: Национална служба за запошљавање Републике Србије, месечни билтен за фебруар 2019. год

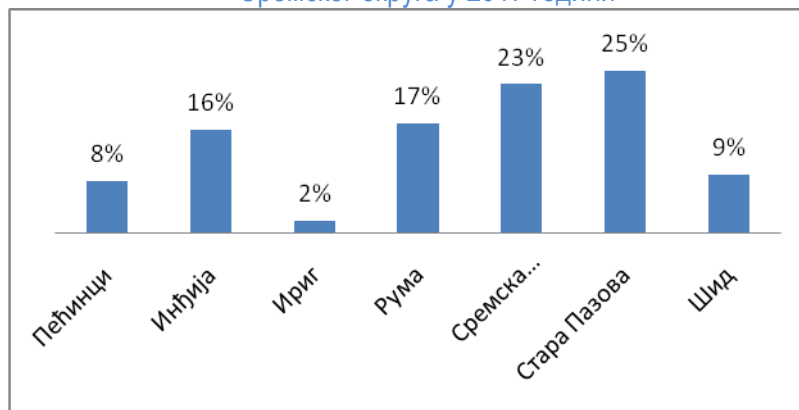
Графикон 15 Незапосленост у општинама Сремског округа, 2019



4.10.2 Структура активног становништва према врсти занимања и области делатности

Према врсти занимања у структури активног становништва које обавља занимање најбројнији су запослени у области прерађивачке индустрије 2380; трговини 1790; затим следе запослени у пољопривреди, шумарству и рибарству 200. У државној управи запослено је 160 становника, док је у образовању запослено 268 становника, а у здравственој и социјалној заштити запослено 217 становника.

Графикон 16 Процент радно активног становништва у укупном становништву у општинама Сремског округа у 2017. години



Извор: Републички завод за статистику Републике Србије, процена за 2017. годину

Табела бр. 23 регистрована запосленост по секторима делатности у 2011/2017 год (годишњи просек)

	Општина Пећинци		Сремски округ		Република Србија	
	2011	2017	2011	2017	2011	2017
Пољопривреда, шумарство и рибарство	1447	200	16364	2536	340186	3306
Рударство	1	5	108	157	26362	24466
Прерађивачка индустрија	1335	2380	21364	27889	396392	417564
Снабдевање електричном енергијом, гасом и паром	54	11	933	681	31347	28724
Снабдевање водом и управљање отпадним водама	47	54	1702	1473	38504	34716
Грађевинарство	364	92	6094	2774	125747	89202
Трговина на велико и мало, поправка моторних возила	1145	1790	14671	14846	339371	332725
Саобраћај и складиштење	364	368	5850	5631	121878	115079
Услуге смештаја и исхране	158	125	2485	2178	67773	71744
Информисање и комуникација	99	97	1240	725	53281	59650
Финансијске делатности и делатност осигурања	89	9	1429	850	50964	43746
Пословање некретнинама	8	8	91	122	4182	5743
Стручне, научне, иновационе и техничке делатности	169	110	2546	2263	79722	96284
Административне и помоћне услужне делатности	209	72	1591	1546	45196	91557

Државна управа и обавезно социјално осигурање	412	160	7732	4255	180580	159118
Образовање	269	268	5072	4310	149034	139979
Здравствена и социјална заштита	343	217	5747	5027	158345	159688
Уметност, забава и рекреација	44	48	1083	809	34916	33848
Остале услужне делатности	123	45	1797	1199	43833	40458
Укупно	6693	6061	98385	79274	2304828	1977357

Извор:Републички завод за статистику за 2011 и 2017 годину

Табела 24 Структура активног становништва које обавља занимање према делатности 2011.

укупно	6693
Руководиоци, функционери и законодавци	78
Стручњаци и уметници	372
Инжињери, стручни сарадници и техничари	675
Административни службеници	555
Услужна и трговачка занимања	1090
Пољопривредници, шумари, рибари и сродни	1169
Занатлије и сродни	1174
Руковаоци машинама и постројењима, монтери и возачи	761
Једноставна занимања	791
Војна занимања	19
Непознато	9

Извор:Републички завод за статистику за 2011. годину

4.11 Образовна структура становништва

У образовној структури становништва старог 15 и више година у општини Пећинци је најбројније становништво са средњом стручном спремом, затим са основним образовањем. У општини Пећинци има 2,02 %, неписменог становништва,. Процент неписмености сличан је у суседним општинама, на нивоу региона и на републичком нивоу.

Табела 25. Структура становништва старог 15 и више година према школској спреми, 2011

		Општина Пећинци	Сремски округ укупно	Република Србија укупно
Без школске спреме	укупно	475	7377	164884
	мушко	140		
	женско	335		
Непотпуно основно образовање	укупно	2652	30987	677499
	мушко	1046		
	женско	1606		
Основно образовање	укупно	4299	58318	1279116
	мушко	2026		
	женско	2273		
Средње образовање-укупно	укупно	8164	142278	3015092
	мушко	4672		
	женско	3492		
Гимназија	укупно	351	10291	311530
	мушко	122		

	женско	229		
Средње образовање-краће од 4 године	укупно	4418	66333	1186641
	мушко	2859		
	женско	1559		
Средње образовање- 4 године	укупно	3308	63934	1464981
	мушко	1615		
	женско	1693		
Специјализација после средњег образовања	укупно	87	1720	51940
	мушко	76		
	женско	11		
Више образовање	укупно	527	11924	348335
	мушко	248		
	женско	279		
Високо образовање	укупно	654	17125	652234
	мушко	309		
	женско	345		
Непознато	укупно	15	687	24424
	мушко	8		
	женско	7		
укупно		16786	268696	6161584

Извор: Републички завод за статистику Републике Србије, 2011 год.

Графикон 17 Образовна структура становништва старог 15 година и више у општини Пећинци, 2011. год

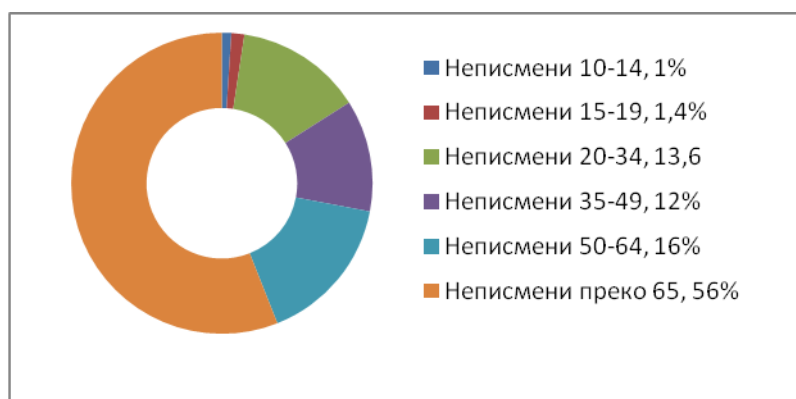


Табела 26. Неписмено становништво по годинама у општини Пећинци, 2011.

	укупно	мушко	женско
Број неписмених	359	107	252
Процент неписмених	2,02	1,19	2,85
Неписмени 10-14	4	1	3
Неписмени 15-19	5	2	3
Неписмени 20-34	49	36	13
Неписмени 35-49	43	15	28
Неписмени 50-64	57	22	35
Неписмени преко 65	201	31	170

Извор: Републички Завод за статистику Републике Србије, 2011

Графикон 18. Неписменост становништва по годинама старости, у општини Пећинци, 2011.год



4.12 Породице и домаћинства

4.12.1 Породице

Према броју деце, у општини Пећинци је највећи број породица са једним дететом 49,2 % затим са два детета 41,5%, док је са троје деце 7,5% породица.

Табела 27. Структура породица према броју деце у породици, 2011

	Општина Пећинци	Удео (%)
Број породица са децом	4105	100
Број породица са 1 дететом	2019	49,2
Број породица са 2 детета	1704	41,5
Број породица са 3 детета	309	7,5
Број породица са 4 детета	49	1,2
Број породица са 5 или више деце	24	0,6
Просечан број деце	1,63	

Извор: Републички Завод за статистику Републике Србије, 2011.

4.12.2 Домаћинства

Најбројнија домаћинства у општини Пећинци су са два члана (23,2%), затим са једним чланом (18,9%). Просечан број чланова домаћинства је – три.

Табела 29. Структура домаћинства према броју чланова, 2011.

	општина Пећинци	Удео (%)
Укупан број домаћинства	6251	100
Са 1 чланом	1180	19
Са 2 члана	1448	23
Са 3 члана	1119	18
Са 4 чланова	1176	19
Са 5 чланова	701	11
Са 6 и више чланова	627	10
Просечан број чланова	3,15	-

Извор: Републички Завод за статистику Републике Србије, 2011

4.13 Миграције становништва

4.13.1 Досељеници

Од укупног становништва тренутно настањеног у општини досељеници чине 45%. Од тога највећи број њих се доселио у периоду од 1980 и раније.

Табела 30. Број досељеника по временском периоду и по полу, 2011

	укупно	досељено из Републике Србије			
		свега	из исте области		из друге области
			из другог насеља исте општине	из друге општине	
Пећинци	8942	6666	1806	1238	3622
1980 и раније	2960	2412	582	428	1402
1981-1985	649	521	158	102	261
1986-1990	740	605	169	114	322
1991-1995	1351	471	132	97	242
1996-2000	889	577	143	112	322
2001-2005	747	619	202	105	312

2006. и касније	1165	1066	371	186	509
непозната година	441	395	49	94	252
Мушко	3125	2105	411	260	1434
1980 и раније	888	678	99	64	515
1981-1985	188	139	25	22	92
1986-1990	217	160	20	24	116
1991-1995	569	152	30	18	104
1996-2000	348	197	34	28	135
2001-2005	277	210	68	19	123
2006. и касније	421	379	120	40	219
непозната година	217	190	15	45	130
Женско	5817	4561	1395	978	2188
1980 и раније	2072	1734	483	364	887
1981-1985	461	382	133	80	169
1986-1990	523	445	149	90	206
1991-1995	782	319	102	79	138
1996-2000	541	380	109	84	187
2001-2005	470	409	134	86	189
2006. и касније	744	687	251	146	290
непозната година	224	205	34	49	122

Извор: Републички Завод за статистику Републике Србије, 2011

Табела 31. Струкура досељеника према подручју са којег су досељени, 2011.

досељени из других земаља							Пећинци
Свега	Из бивших република СФРЈ					из осталих земаља	
	БиХ	Македонија	Словенија	Хрватска	Црна Гора		
2263	996	40	7	980	42	198	Пећинци
540	385	23	-	77	7	48	1980 и раније
128	70	6	-	17	7	28	1981-1985
135	92	3	-	20	8	12	1986-1990
880	224	1	6	626	9	14	1991-1995
312	86	3	1	193	2	27	1996-2000
126	73	2	-	23	1	27	2001-2005
97	42	-	-	15	8	32	2006 и касније

Извор: Републички Завод за статистику Републике Србије, 2011

4.13.2 Дневне миграције

Највећи број дневних миграната у општини Пећинци путује у друга насеља општине.

Табела 32. Дневне миграције активног становништва које обавља занимање, 2011.

област	Активно становништво које обавља занимање				
	укупно	у истој области		У другој области	У страниј држави
		У оквиру исте општине	У другој општини		
Србија	615990	341959	178172	93705	2154
Срем	35573	17400	4121	13987	65
Пећинци	3521	1732	240	1548	1

Извор: Републички завод за статистику Републике Србије, 2011. год

5. Стамбени ресурси

5.1 Стамбена статистика

Општина Пећинци, по последњем попису 2011. године има 7 327 станова , док на основу процене из 2017.те године утврђено је да има 14 изграђених станова, што значи 0,7 станова на 1000 становника.

Табела 33. Броја станова у 2011 година

	Број станова у 2011
Општина Пећинци	7327
Сремски округ	119707
Република Србија	3012932

Извор: Републички завод за статистику Републике Србије, Попис, 2011

Табела 34. Станови према својини и основу по којем домаћинства користе стан по областима, 2011.

област	укупно	Приватна својина 1 лице	Приватна својина 2 и више лица	Јавна (државна) својина	Остали облици својине
Општина Пећинци	7083	6844	499	43	41
Сремски округ	132406	101070	16566	1035	1116
Србија	3231931	2690028	231833	25142	26522

Извор: Републички завод за статистику Републике Србије, Попис, 2011.

Највећи број станова у општини Пећинци је у приватној својини једног лица чак 6844 станова.

Графикон 19 Станови према својини у општини Пећинци, 2011

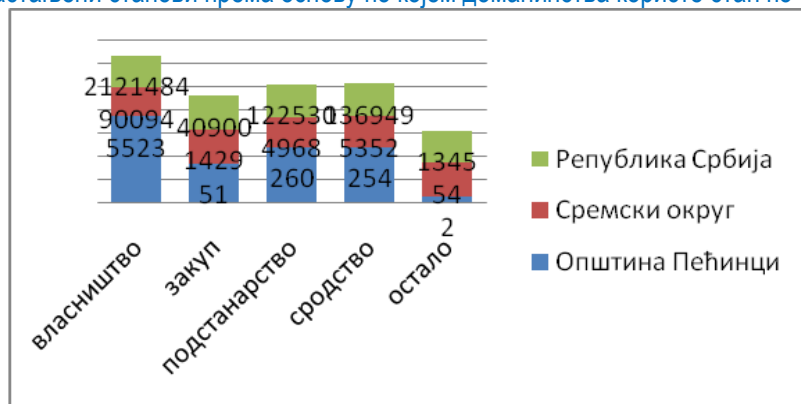


Табела 35. Настањени станови према основу по којем домаћинства користе стан, 2011.

Област	укупно	власништво	закуп	подстанарство	средство	остало
Општина Пећинци	6090	5523	51	260	254	2
Сремски округ	101897	90094	1429	4968	5352	54
Србија	2423208	2121484	40900	122530	136949	1345

Извор: Попис становништва Републике Србије, 2011.

Графикон 20. Настањени станови према основу по којем домаћинства користе стан по областима, 2011.



На основу података из последњег пописа 2011. године, у општини Пећинци, чак 90,1 % домаћинстава живи у властитим становима, а свега 4,3 % живи у подстанарским условима.

Табела 36. Станови за стално становање по броју и површини, 2011

Станови са површином (м2)	Сремска област		Општина Пећинци	
	број	површина	број	површина
укупно	119707	9597298	7327	623253
до 30	5968	150908	460	11589
31-40	8916	335708	481	18319
41-50	13716	658571	773	37442
51-60	17845	1034105	871	50691
61-80	30460	2216934	1698	124451
81-100	22015	2085686	1479	141096
101-120	7627	879352	510	59007
121-150	6248	886054	494	70304
150 и више	6912	1349980	561	110354

Извор: Попис становништва Републике Србије, 2011.

На територији општине Пећинци, а и у Сремској области, најбројнији су станови са површином између 61-80 м2, док је најмањи број станова са површином до 121-150 м2.

Табела 37. Број и површина стамбених јединица по врсти, по областима, 2011.

	Станови укупно	Настањени станови	Привремено настањени станови	Напуштен и станови	Станови за одмор и рекреацију	Станови који се користе у време сезонских радова у пољопривреди	Станови у којима се искључиво обавља делатност	Настањене пословне просторије	Просторије настањене из нужде	Колективне стамбене јединице
Број станова у површини (м ²)										
Република Србија										
Укупно										
Број	3231931	2423208	475759	113956	177989	23530	17489	5563	7635	702
Површина у м ²	320518414	179703282	31741687	6404089	10379218	1102303	1187835	297419	134458	/
Сремска област										
Укупно										
Број	132406	101897	14427	3383	11875	501	323	175	222	22
Површина у м ²	10264448	8332697	1061622	202979	621546	20553	25051	10452	3912	/
Општина Пећинци										
Укупно										
Број	7803	6090	930	307	440	19	17	9	13	/
Површина у м ²	657145	532351	70960	19942	30961	1598	1333	499	255	/
Извор података: Републички завод за статистику										
"од 1999. База података за АП Косово и Метохија										

Општина Пећинци има највећи проценат настањених станова, чак 78 %, у Сремској области 77% и у Републици Србији 75%.

Табела 38. Станови према броју домаћинства у општини Пећинци, 2011

	2011
Број станова са једним домаћинством	5961
Број станова са два домаћинства	122
Број станова са три и више домаћинства	7
Укупан број настањених станова	6090

Извор података: Републички завод за статистику 2011

Табела 39. Структура настањених станова према броју соба по областима (где се кухиња не рачуна као соба), 2011.

	Општина Пећинци	Удео у укупном броју станова у општини (%)	Сремска област	Република Србија
Укупно	6090	100	101897	2423208
Једнособан	506	8,3	9741	327906
Двособан	1281	21	29614	845977
Трособан	1789	29,4	30277	701899
Четворособан	1258	20,7	17841	318333

Петособан	631	10,4	7721	117585
Шестособан	331	5,4	3894	64268
Седмособан	148	2,4	1307	19739
Осмособан	83	1,4	867	15253
Деветособан и више	63	1,03	635	12248

Извор: Републички завод за статистику Републике Србије 2011

Према уделу у укупном броју станова, у општини Пећинци најзаступљенији су трособни станови – 29,4%, потом двособни (21%) па четворособни станови (20,7%).

Табела 40. Број станова према опремљености инсталацијама и основу коришћења у општини Пећинци, 2011.

	Станови укупно	Настањене стамбене јединице
	број	број
Укупно	7803	6090
Јавни водовод	/	/
Остали типови водовода	7131	5852
Хидрофор и сл	224	96
Јавна канализација	1138	1025
Септичка јама и сл	6209	4923
Електрична инсталација	7723	6076
Грејање	2075	1782
Станови без инсталација	55	14

Извор: Републички завод за статистику Републике Србије 2011.год

Што се тиче опремљености станова инсталацијама, већина настањених стамбених јединица у општини Пећинци су снабдевене електричном енергијом 6076 и грејањем 1782.

Табела 41. Настањени станови према врсти грејања и енергената за грејање, 2011.год

	укупно	угаљ	дрво	Мазут и уље за ложење	Плинско/гасно гориво	Електрична енергија	Друга врста енергије
Настањени станови према врсти грејања и енергената за грејање по општинама и градовима Република Србија“							
Централно грејање	535456	335467	267089	402975	469648	68358	2111
Етажно грејање	498835	165797	301996	4265	120374	56083	5391
Без инсталација централног/етажног грејања	1386460	222469	1049500	936	122964	252231	9204
Сремска област							
Централно грејање	7680	242	719	6041	7680	818	11
Етажно грејање	26917	6568	13173	207	15267	1548	259
Без инсталација централног/етажног грејања	67163	10447	49335	39	17580	6320	445
Општина Пећинци							

Централно грејање	97	3	4	97	97	7	-
Етажно грејање	1685	1080	1260	21	7	90	21
Без инсталација централног/етажног грејања	4299	1156	3924	-	2	206	24
Извор података: Републички завод за статистику за 2011							

5.2 Стамбена изградња

У 2017. години број изграђених станова у општини Пећинци је 14, односно 0,7 станова на 1000 становника, док је дупло више станова на 1000 становника изграђено у Сремском округу.

Табела 42. Стамбена изградња, 2017.године

	Укупан број завршених станова	Укупан број незавршених станова	Изграђени станови на 1000 становника	Укупна површина завршених станова
Република Србија	14080	23151	2	1018066
Сремски округ	556	896	1,8	38182
Општина Пећинци	14	19	0,7	1333

Извор података: Републички завод за статистику Републике Србије за 2017. год

У 2017. години укупна површина завршених станова је у општини Пећинци је 1333м², у Сремској области 38182, а у Републици Србији 1018066.

Табела 43. Број и површина изграђених станова у 2012-2017 години

	Општина Пећинци		Сремски округ		Република Србија	
	број завршених станова	Површина завршених станова м ²	број завршених станова	Површина завршених станова м ²	број завршених станова	Површина завршених станова м ²
2012	24	2315	731	52758	15223	945145
2013	62	5471	587	37640	13505	852488
2014	24	1885	315	22335	11097	706449
2015	1	53	336	20478	10306	659876
2016	5	338	319	26320	11332	782841
2017	14	1333	556	38182	14080	1018066

Извор података: Републички завод за статистику Републике Србије 2012-2017

5.3 Цене на тржишту

Цена станова на тржишту у Пећинци варира у зависности од зоне, па тако просечна цена квадратног метра у првој зони кошта отприлике око 497 €/м², док је у другој зони око 373 €/м², односно у трећој зони око 233 €/м². Цена кућа је нижа и крећу се од 262 €/м² у центру до 140 €/м² на периферији града.

Табела 44. Просечне цене квадратног метра по зонама у општини Пећинци, за 2019. годину год (у РСД)

	ПРВА зона	ДРУГА зона	ТРЕЋА зона	ЧЕТВРТА зона
Станови	58.700,00	43.990,00	27.574,00	12.700,00
Куће за становање	31.000,00	21.652,00	16.611,00	16.598,00
Пословне граде и др објекти који служе за обављање делатности	59.000,00	51.000,00	29.800,00	19.980,00
Гараже и гаражна места	20.000,00	13.300,00	11.950,00	11.500,00
Грађевинско земљиште	1.874,00	1.428,00	335,00	338,00
Пољопривредно земљиште	/	173,00	/	94,00
Земљуште које није у функцији грађевинског земљишта већ се користи као пољопривредно	/	135,00	/	99,00
Шумско	/	/	/	34,00

Извор: Одлука о утврђивању просечних цена квадратног метра одговарајућих непокретности за утврђивање пореза на имовину за 2019. Годину на територији општине Пећинци

Табела 45. Предвиђена вредност грађевинских радова, за 2017. год

	укупно	новоградње	доградња	Реконструкција и адаптација	Велике оправке	Редовно одржавање
Предвиђена вредност радова, РСД од 2017 год						
Република Србија*						
Укупно	291883043	172929903	6267606	52769944	14148701	45766889
Зграде	131619182	91403035	3898837	23425362	7276888	5615060
Стамбене зграде	50459935	44603183	827791	2937647	666287	1425027
Сремска област						
Укупно	14682046	8658609	1324625	2321477	297517	2079818
Зграде	9136121	6707073	1033139	1073176	183509	139224
Стамбене зграде	1865119	1716894	49293	71397	6997	20538
Општина Пећинци						
Укупно	992783	440565	45698	132960	35087	338473
Зграде	536849	307385	40721	131075	33106	24562
Стамбене зграде	63171	68096	4546	529	-	-
Извор података: Републички завод за статистику за 2017 годину						

Табела 46. Цене станова новоградње, од 2018 год

Просечна цена станова новоградње, 2018 год	
Република Србија	
Просечна површина станова, м ²	57
Просечна цена по м ² , - укупно РСД	177225
Цена грађевинског земљишта по м ² , РСД	41468

Цена грађења по м2, РСД	102977
Остали трошкови по м2, РСД	32780
Београдска област	
Просечна површина станова, м2	60
Просечна цена по м2, - укупно РСД	248058
Цена грађевинског земљишта по м2, РСД	66105
Цена грађења по м2, РСД	138767
Остали трошкови по м2, РСД	43186
Регион Војводине	
Просечна површина станова, м2	54
Просечна цена по м2, - укупно РСД	115416
Цена грађевинског земљишта по м2, РСД	18151
Цена грађења по м2, РСД	69060
Остали трошкови по м2, РСД	28206

Извор: Републички завод за статистику Републике Србије

6. Привреда

6.1 Привредна структура

Убрзани привредни развој општине Пећинци започео је након 2000. године и великог привредног бума. До тада је ова општина била пољопривредно подручје, са великим површинама плодних ораница. Међутим, развојем радне зоне и њеним проширењем, стање се, у привредном смислу, веома променило. Наиме, само је у насељу Шимановци укупно 900 хектара ораница претворено у индустријску зону. Усвајањем Просторног плана општине, општина је добила још 1.650 хектара нових радних зона.

Реномиране светске компаније улажу свој капитал у градњу пословно-производних објеката, заступљен је велики број привредних грана, од прехранбене, машинске, грађевинске, до развоја услужних делатности, посебно кинематографије. Захваљујући великим шумским комплексима у јужном делу општине уз реку Саву, шумарство се развило у једну од важнијих привредних грана општине Пећинци.

Специјални резерват природе Обедска бара, чије су географске, а поготово биолошке карактеристике, на далеко познате, са остацима средњовековног града Купиника, црквом Мајке Ангелине и Црквом Светог Луке, као најзначајнијим историјским споменицима, представља главни туристички центар општине. Отвореношћу општине и њене администрације, на челу са Канцеларијом за локални економски развој, сви заинтересовани инвеститори имају могућност да добију неопходне информације, помоћ и подршку у сваком тренутку.

Стратешки положај општине Пећинци. Удаљеност од Београда 25 км и 15 км од аеродрома "Никола Тесла", добра инфраструктурна и саобраћајна повезаност, Ауто-пут Е 70 пресеца северну периферију општине, река Сава чини јужну природну границу општине Пећинци, близина тржишта земаља региона-Хрватска, Босна и Херцеговина, Мађарска, Румунија, конкурентна и квалификована радна снага, инфраструктурно опремљене Индустријске зоне, институционална подршка за

инвеститоре-Општински услужни центар, Канцеларија за ЛЕР, убрзана процедура издавања грађевинских дозвола, конкурентне цене - ниске накнаде за уређење и коришћење грађевинског земљишта, комуналне, локалне таксе, велики просторни потенцијал за прилив нових инвестиција, 1.800 ха индустријских зона, усвојена планско-техничка документација-Просторни План општине, Генерални План, План Детаљне Регулације Индустријских зона и велики потенцијал за улагање у области туризма на подручју Специјалног резервата природе Обедска бара су само неки од разлога за инвестирање у општину Пећинци.

Табела 47 Структура активног становништва које обавља радну активност према занимању, процена за 2017. год

	Активно становништво
занимање	2017
Пољопривреда, шумарство и рибарство	200
Рударство	5
Прерађивачка индустрија	2380
Снабдевање електричном енергијом, гасом и паром	11
Снабдевање водом и управљање отпадним водама	54
Грађевинарство	92
Трговина на велико и мало, поправка моторних возила	1790
Саобраћај и складиштење	368
Услуге смештаја и исхране	125
Информисање и комуникација	97
Финансијске делатности и делатност осигурања	9
Пословање некретнинама	8
Стручне, научне, иновационе и техничке делатности	110
Административне и помоћне услужне делатности	72
Државна управа и обавезно социјално осигурање	160
Образовање	268
Здравствена и социјална заштита	217
Уметност, забава и рекреација	48
Остале услужне делатности	45
Укупно	6061

Извор: Републички завод за статистику Републике Србије, процена за 2017. Годину

Индустрија

Најзначајније инвестиције реализоване су у више различитих привредних грана, међу којима су машинска, прехранбена, аутомобилска, хемијска индустрија, логистичко-дистрибутивни центри и кинематографија. Највише страних инвестиција долази из Словеније, Немачке, Аустрије, Израела, Грчке, Велике Британије, Хрватске. Свакако најпознатије међу њима су компанија Бош из Немачке, ЈУБ Боје, ТРИМО Инжењеринг, ЛОЖ из Словеније, Агена Тцх. из Велике Британије, Лагер-мах, Салинен из Аустрије, ИСОМАТ, Клееманн Лифтс. из Грчке, Атлантиц Гроуп из Хрватске, Дон Кафа (Strauss Adriatic) из Израела. Поред тога значајан је

број компанија са преовлађујућим уделом домаћег, српског капитала међу којима су: ПФИ Студиос, ИТМ Гроуп, САТ Media Group, МГМ Ижењеринг, Chemical Agrosava, Полино, Naturacoop, Термомонт, Доминг, РПЦ Peshovic, ИМ Ђурђевић, Луки доо, ID Interactive, Трометал, Милотех, Тому, Фортуна, Хотел Еуропа, Перихард, Калман,Гемах, Тигар, МК Group, Cummins SerboMonte (УСА), СИКА доо (Швајцарска), ПЕРИ (Немачка), ДОКА Серб (Немачка), Др Оеткер (Немачка).

Пољопривреда

Пољопривреда у општини Пећинци је највећим делом традиционална и сезонски организована. Недовољна развијеност прерађивачких капацитета, нестабилност на тржишту пољопривредних производа и мала могућност пласмана тржишних вишкова по економски примереној цени демотивише пољопривреднике да се одреде на интензивну производњу. Успех на тржишту у многоме ће зависити од динамике усвајања стандарда и испуњавања услова које прописује ЕУ.

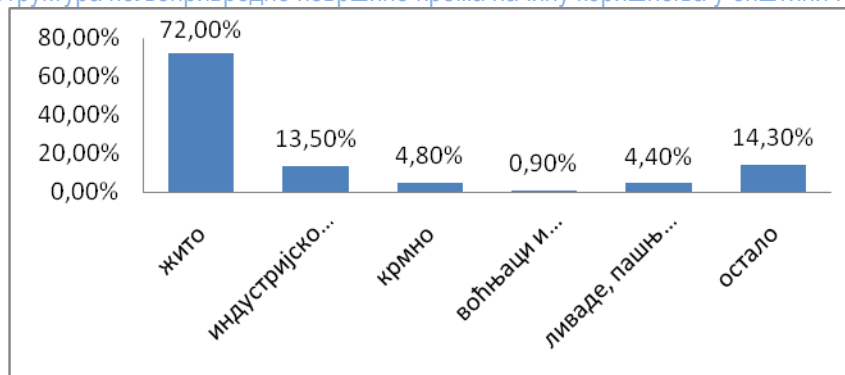
Табела 48. Ангажована радна снага у сеоским газдинствима у општини Пећинци, 2017 год.

	укупно	
	Број лица	Годишња радна јединица
Радна снага према типу производње: број лица и годишња радна јединица Пећинци		
Укупно	7132	3269,63
Носиоци газдинства	3039	1532,58
Чланови газдинства	3926	1528,19
Породична газдинства-стално запослени	4	2,62
Правна лица и предузетници-стално запослени	109	94,71
Породична газдинства- сезонска и радна снага под уговором		117,223,31

Извор: Републички завод за статистику Републике Србије за 2017 год

У оквиру сеоских газдинстава годишње је ангажовано 7.132 лица од чега 42,6% чине лица који су носиоци домаћинства. Стално запослене чини 0,06%.

Графикон 21 Структура пољопривредне површине према начину коришћења у општини Пећинци, 2017. год



Табела 49. Број и површина газдинстава према типу производње у општини Пећинци, 2017.

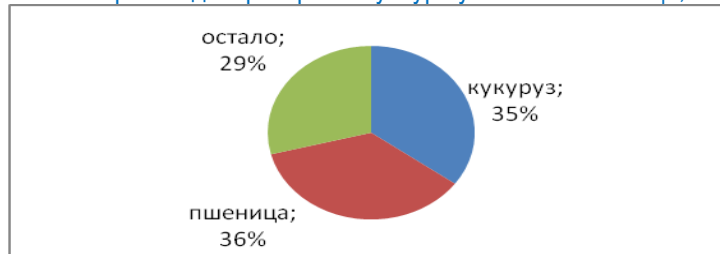
	укупно	
	Површина ха	Број газдинстава
Број газдинстава и површина под различитим усевима према типу производње-Пећинци		
Укупно		
Пшеница и крупник	8420.34	1956
Раж		7
Јечам	1063.03	584
Овас	14.55	10
Кукуруз за зрно	8235.12	2076
Остала жита за зрно	292.04	79
Жита укупно	18035.59	2497
Грашак за суво зрно		5
Пасуљ		13
Остале махунарке	0.00	0
Махунарке укупно		15
Крумбир	45.17	26
Шећерна репа	15.90	4
Дуван		2
Хмељ	0.00	0
Уљана репица	241.00	2
Уљана тиква	0.00	0
Сунцокрет	2251.29	435
Соја	865.62	202
Остали усеви за производњу уља		2
Биље за производњу текстилних влакана	0.00	0
Лековито и ароматично биље	0.10	1
Остало индустријско биље	0.00	0
Индустријско биље укупно	3372.15	562
Парадајз		47
Купус и кел		38
Паприка	65.03	171
Црни лук		32
Бели лук	0.89	9
Карфиол	0.90	6
Шаргарепа	0.77	13
Грашак за зелено зрно		20
Остало свеже поврће	16.13	36
Бостан (диње и лубенице)	300.44	159
Јагоде	0.31	4
Поврће, бостан и јагоде укупно	406.02	332
Цвеће и украсно биље	0.05	3
Мешавина трава	0.73	2
Кукуруз на силажу	131.56	13
Детелина	739.50	484
Луцерка	338.74	225
Остале крмне легуминозе		2
Остало биље које се жање зелено	0.58	2
Стична репа	0.00	0
Остало коренасто и зељасто крмно биље	0.00	0
Крмно биље укупно	1212.23	709
Семенски и садни материјал за продају	0.05	1
Остали усеви на ораницама и баштама		3
Угари	230.70	40
Оранице и баште	23331.56	2648

Стални засади	250.54	446
Коришћено пољоприв редно земљиште (КПЗ)	24937.82	3076

Извор: Републички завод за статистику Републике Србије за 2017 год

Највећи број газдинстава 3.856 у општини Пећинци, узгаја жито, са укупном повшином 18035,59 хектара која чини око 72% укупно искоришћеног пољопривредног земљишта, од чега је највећа повшина под кукурузом 8235,12 хектара у оквиру 2076 домаћинстава, пшенице 8420,34 у оквиру 1956 газдинстава. Индустијско биље се гаји на 332,15 хектара, што је 13,5% у 1.137 газдинстава док се соја гаји у 865,65 домаћинства и чини 3,5% искоришћеног пољопривредног земљишта. 93,6% искоришћеног пољопривредног земљишта организовано је у оранице и баште.

Графикон 22 Производња ратарских култура у општини Пећинци, 2017. год



Од ратарских култура у општини Пећинци највећи укупан принос се остварује производњом и кукуруза (35%), затим производњом пшенице (36%) итд.

Табела 49. Газдинства и грла стоке према типу производње у општини Пећинци, 2017.

	укупно	
	Број грла	Број газдинстава
Број газдинстава и грла стоке по врстама и број условних грла према типу производње- Пећинци		
Укупно		
Условно грло	12240,71	2546
Музне краве	1731	451
Остале краве	11	6
Говеда	5190	588
Биволи	0	0
Крмаче	3150	1468
Свиње	30349	2201
Овце	3777	317
Козе	1273	299
Коњи	175	99
Магарци	12	8
Бојлери	24417	391
Кокоске носилге	42543	1331
Живина	94868	2180
Кунићи	200	24
Нојеви	1	1

Извор: Републички завод за статистику Републике Србије за 2017 год

Највећи број домаћинства 2546 .гаји условна грла и то 12.240 док је најбројнија живина 94.868 која се гаји у оквиру 2.180 домаћинстава и свиње 30.349 грла у оквиру 2.201 домаћинства.

Шумарство

Општина Пећинци има значајан део своје територије под обраслом шумском површином 8.581,13ха, што је сврстава у групу најшумовитијих општина у Републици Србији, нарочито у поређењу са општинама на територији АП Војводине.

Макроекономски показатељи

Обрачун дохотка је изведен по принципу чистих делатности. 2005. је последња година за коју се овим подацима располаже.

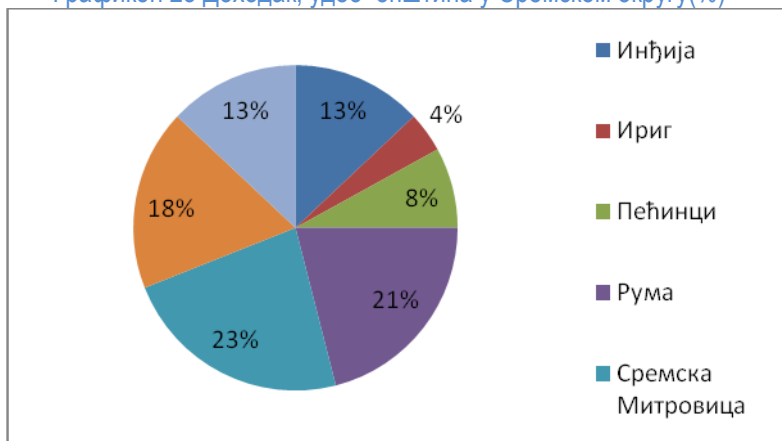
Табела 51. Народни доходак по општинама у 2005.

	Износ у хиљ.дин
Сремски округ	31797086
Инђија	4056397
Ириг	906777
Пећинци	2667411
Рума	6818119
Сремска Митровица	7393589
Стара Пазова	5848075
Шид	4106718

Извор: Републички завод за статистику за 2005. годину

Доходак остварен у 2005. години (последњој години у којој је РЗС мерио овај макроекономски показатељ) у општини Пећинци је био нижи у односу на остале општине Сремског округа, осим у односу на општину Ириг.

Графикон 23 Доходак, удео општина у Сремском округу(%)



Структура извоза и увоза

Табела 52. Спољнотрговински робни промет Републике Србије у хиљадама EUR, за период јануар - децембар. 2015.године

	увоз	извоз	салдо
Република Србија	12028410.3	16392856.6	-4364446.3
Сремски округ	823684.6	816237.3	7447.3
Општина Пећинци	61408.5	121792.5	-60384.0

Извор: Републички завод за статистику Републике Србије јан-дец 2015. год

6.2 Јавне финансије

6.2.1 Приходи општинског буџета

У структури прихода у буџету општине Пећинци доминирају текући приходи што је карактеристично и за остале општине у Републици Србији.

Табела 53 Структура прихода општинског буџета, 2017.год. /1eur=120 rsd

	Износ у динарима (РСД)	Износ у еурима (ЕУР)
Укупни приходи	1.174.578.696	9.788.156
Укупни приходи по становнику	59,562.814	496.357
Текући приходи	880.000.000	7.333.333
Приходи од продаје нефинансијске имовине	294.578.696	2.454.823

Извор: Општинска управа општине Пећинци, 2017. год

6.2.2 Расходи општинског буџета

У структури расхода у буџету општине Пећинци доминирају текући расходи и то у већој мери него што је карактеристично и за већину осталих општина у Републици Србији.

Табела 54 Структура расхода општинског буџета, 2018 год

	Износ у динарима (РСД)	Износ у еурима (ЕУР)
Укупни расходи	1.593.230.216	13.276.918
Текући расходи	1.110.803.372	9.256.694
Укупни расходи по становнику	80,792.607	469.406
Издаци за нефинансијску имовину	403.854.844	3.365.457
Издаци за отплату главнице и набавку финансијске имовине	78.572.000	654.767

Извор: Општинска управа општине Пећинци, 2018. год

6.3 Јавна предузећа и установе

6.3.1. Јавна предузећа

ЈКП „Сава“ Пећинци

Јавно комунално предузеће “САВА” Пећинци је основано Одлуком Скупштине општине Пећинци 1991 године, а ради обезбеђења трајног обављања делатности од општег интереса и уредног задовољавања потреба корисника производа и услуга, развоја и унапређивања обављања делатности од општег интереса.

Основна делатност за коју је ЈКП “САВА” регистровано, у складу са новим законом о класификацији делатности из 2010. године, је снабдевање паром и климатизација.

Осим наведене претежне делатности, ЈКП "САВА" Пећинци се бави и другим делатностима од општег интереса а посебно:

- сакупљањем, третманом и одлагањем отпада који није опасан,
- одржавањем чистоће на површинама јавне намене, прикупљањем и одвожењем комуналног отпада са тих површина.
- одржавањем јавних зелених површина
- погребним делатностима



ЈКП „Водовод и канализација“Пећинци

Јавно комунално предузеће „Водовод и канализација Пећинци“ Пећинци основано је и послује ради обезбеђивања трајних услова за обављање делатности која обухвата скупљање, пречишћавање, производњу и дистрибуцију воде за потребе домаћинстава и индустрије, одвођење атмосферских и отпадних вода дренажом, канализацијом, одводним каналима и на други начин, пречишћавање отпадних вода разблаживањем, просејавањем, филтрирањем, седиментацијом, хемијским таложењем, активном обрадом муља или другим поступцима, одржавање канализације и канала за отпадне воде, а све као делатности од општег интереса и уредног задовољавања потреба крајњих корисника услуга.

Претежна делатност ЈКП „Водовод и канализација“ Пећинци је уклањање отпадних вода, а осим наведене делатности, ЈКП „Водовод и канализација“ се бави и другим делатностима, као што су скупљање, пречишћавање, производња и дистрибуција воде за потребе домаћинстава и индустрије, обављање изградње градских цевовода, комуналних грађевинских радова, изградње и оправке система за отпадне воде, бушење и изградња црпилишта за воду, пројектовање објеката и инсталација канализације, надзор грађења, односно технички надзор над извођењем грађевинских радова комуналних објеката и инсталација водовода и канализације, мерење у вези са чистоћом и квалитетом отпадних вода.



JKП „Путеви општине Пећинци“

JKП „Путеви општине Пећинци“ Пећинци је јавно комунално предузеће основано Одлуком Скупштине општине Пећинци у циљу обезбеђивања трајног обављања комуналне делатности од општег интереса и уредног задовољавања потреба корисника производа и услуга, развоја и унапређивања обављања техничко-технолошког и економског јединства система и усклађености његовог развоја, стицања добити а све у циљу обезбеђења јавног осветљења који обухвата одржавање, адаптацију и унапређење објеката и инсталација објеката и инсталација јавног осветљења којима се осветљавају сабраћајне и друге површине јавне намене, као и ради обезбеђивања материјалних и других услова за уређивање, коришћење, унапређење и заштиту грађевинског земљишта, одржавање, заштиту, коришћење, развој и управљање локалним и некатегорисаним путевима и улицама у насељу и комунлане изградње и одржавања.

Претежна делатност предузећа јесте пружање услуга уређивања и одржавања околине, разрада грађевинских пројеката, изградња стамбених и нестамвених зграда, изградња путева и аутопутева, изградња цевовода, изградња електричних и телекомуникацијских водова, изградња хидротехничких објеката, рушење објеката, припрема градилишта, испитивање терена бушењем и сондирањем, постављање електричних инсталација, постављање водоводних, канализационих, грејних и климатизационих система, куповина и продаја, изнајмљивање и управљање властитим некретнинама, врши услуге одржавања објеката

6.3.2. Јавне установе

Центар за социјални рад Пећинци

Центар за социјални рад у Пећинцима је основан 1990. године са циљем задовољавања потреба грађана у области социјалне и породично правне заштите а у складу са законским прописима.

Центар за социјални рад као установа социјалне заштите и као орган старатељства врши јавна овлашћења и обезбеђује остваривање одређених права од општег интереса и обавља послове који су му поверени од републике у складу са:

- Законом о социјалној заштити
- Породичним законом
- Законом о малолетним учиниоцима кривичног дела
- Законом о прекршајима

Центар такође пружа и реализује услуге које су у складу са Одлуком о социјалној заштити општине Пећинци.

Туристичка организација Пећинци

Туристичка организација општине Пећинци је основана Одлуком Скупштине општине Пећинци, на седници одржаној дана 28.10.2016. године, са теденцијом да се настави рад на развоју туризма који је до тада обављао Сектор за развој туризма, Агенције за развој општине Пећинци, а ради промоције туризма и у циљу унапређења и развоја туризма, очувања и заштите туристичких вредности на територији општине Пећинци

Туризам се интензивно развија, те се указала потреба за отварањем туристичке организације, као адекватним правним оквиром, који ће стручно координирати и усмеравати узлазну линију развоја

ове привредне делатности. Развој туризма доноси вишеструку корист заједници људи на чијој територији се плански пројектује и отвара нове могућности за просперитет подручја. Програм рада Туристичке организације општине Пећинци базира се на интензивној промоцији и валоризацији туристичких производа.

Културни центар Пећинци

Скупштина општине Пећинци је тачно пре 30 година основала Дом културе Пећинци "Пећиначко партијско саветовање", да би данас ова установа носила назив Културни центар „Пећинци“. Кроз све ове године, делатности и активности којима се Културни центар бави, мање више су остале исте.

Делатност Културног центра усмерена је на културно-уметничку, образовну, приказивачку и галеријску активност. Ово усмерење се пре свега огледа у раду са децом школског узраста и омладином у оквиру уметничког аматеризма.



Кроз дугогодишњи рад Културни центар је нарочито развио и унапредио следеће секције:

- **Драмска секција** - рад се одвија у две групе: у једној су чланови млађег узраста, а у другој су средњошколци и одрасли. Од оснивања до данас, драмска секција је имала запажене резултате, а нарочито у неколико последњих година када је створен завидан глумачки кадар у обе групе.
- **Музичка секција** је годинама била препознатљива по раду тамбурашког оркестра који је на многим такмичењима и концертима одушевљавао публику. Кроз рад ове секције деца развијају љубав према музици, уче се разумевању музике као и музичком изражавању и интерпретацији на клавиру и хармоници. Својим постојањем и радом секција испуњава један од циљева оваквог вида аматеризма-одгајају се аматери и публика са оформљеним музичким укусом, те се на тај начин, подиже ниво музичке а и опште културе у нашој средини.
Културни центар Пећинци већ трећу годину за редом организује "Мини-Тини Фест" са уметничким директором Јованом Адамовим и водитељем Мињом Суботом, са децом узраста до осмог разреда.
- **Фолклорна секција** годинама окупља највећи број чланова од најмлађих до ветерана. Кроз дугогодишњи рад су створене нераскидиве културне везе и пријатељства са културним центрима и фолклорно-уметничким друштвима из наше земље и иностранства. Фолклорна секција је својим наступима увек одушевљавала публику која је знала да цени њихово ангажовање и труд.
- **Литерарна секција** као најмлађа по стажу ни по чему не заостаје од предходних, јер је веома брзо окупила младе таленте за писану реч. Ова млађарија (ученици до осмог разреда основне школе) је за предходне три године добила десетак награда за своје писање учествујући на престижним фестивалима и конкурсима као што су: "Невенев фестивал" у Банатском селу, "Дечји песнички маратхон" у Суботици, "Фестивал хумора" у Лазаревцу и други.

Народна библиотека Пећинци

Народна библиотека у Пећинцима је основана 1972. године са огранцима у Шимановцима (основан 1985. године), Ашањи (основан 2001. године) и у Огару (у оснивању). Основна делатност ове установе је да прикупља, обрађује, чува и даје на коришћење библиотечки материјал (књиге, часописе, новине и остало).



Поред основне делатности библиотека се бави и организовањем културно - образовних програма чији је циљ пропагирање књиге као културног добра и стицање навике читања и служења књигом. Народна библиотека у Пећинцима са огранцима у Шимановцима, Ашањи и Огару располаже фондом од 47.457 хиљада књига, више десетина часописа, дневних и недељних новина. Књиге су разврстане и организоване у оквиру одељења за одрасле, одељења за децу, одељења стручне и научно-популарне литературе и Завичајног одељења.

- **У одељењу за одрасле** налазе се књиге домаће и стране белетристике, путописи, есеји, књижевне критике и мемоарске литературе.
- **Дечије одељење** поред књижевности за децу, сликовница и лектире за основну и средњу школу, поседује и низ енциклопедијских издања за најмлађи узраст.
- **У одељењу стручне и научно популарне литературе**, налази се велики избор књига које грађанима, студентима и ученицима нуде богат извор информација за опште и стручно образовање и усавршавање. Такође се налази обиље грађе за израду матурских, семинарских и других стручних радова из области друштвених, природних и примењених наука.

Корисници имају слободан приступ свим одељењима. Библиотека од 1998. године води компјутерску обраду података о књигама. Оснивач Народне библиотеке Пећинци је Скупштина општине Пећинци.

6.4 Финансијке институције

У општини Пећинци налази се експозитура Војвођанске банке и Поштанске штедионице

Табела 55. Банке које послују на територији општине Пећинци, 2018 год

Назив банке	Број експозитура
Војвођанска банка ад	1
Поштанска штедионица ад	1

Извор: Општинска управа општине Пећинци

6.5 Инвестиције

Стратешки положај општине Пећинци. Удаљеност од Београда 25 км и 15 км од аеродрома “Никола Тесла“, добра инфраструктурна и саобраћајна повезаност, Ауто-пут Е 70 пресеца северну периферију општине, река Сава чини јужну природну границу општине Пећинци, близина тржишта земаља региона-Хрватска, Босна и Херцеговина, Мађарска, Румунија, конкурентна и квалификована радна снага, инфраструктурно опремљене радне зоне, институционална подршка за инвеститоре-Општински услужни центар, Канцеларија за ЛЕР, убрзана процедура издавања грађевинских дозвола, конкурентне цене- ниске накнаде за уређење и коришћење грађевинског земљишта, комуналне, локалне таксе, велики просторни потенцијал за прилив нових инвестиција 1.800 ха радних зона, усвојена планско-техничка документација - Просторни План општине, Генерални План, План Детаљне Регулације радних зона и велики потенцијал за улагање у области туризма на подручју Специјалног резервата природе Обедска бара су само неки од разлога за инвестирање у општину Пећинци.

Табела 56. Најзначајније инвестиције у приватном сектору, општина Пећинци до 2019. год

Назив компаније	Земља порекла	Делатност	Година инвестирања
Sprotvision doo	Србија	Трговина на велико и мало	2018
Semenarna Niš doo	Србија	Производња и трговина жита	2018
Металинжењеринг доо	Србија	Производња процесне опреме	2018
КЛП доо	Србија	Изнајмљивање некретнина	2018
Тира д.о.о.	Србија	Производња млинских производа	2017
Robert Bosch д.о.о.	Немачка	Производња електричне и електронске опреме за моторна возила	2013
Dr. Oetker	Немачка	Неспецијализована трговина на велико храном, пићима и дуваном	2016
Sika Srbija д.о.о.	Швајцарска	Трговина на велико хемијским производима	2014
ПЕРИ плате д.о.о.	Немачка	Изнајмљивање и продаја система плата и скела	2013
Дока Серб д.о.о.	Аустрија	Трговина на велико дрветом, грађевинским материјалом и санитарном опремом	2014
Исомат доо	Грчка	Трговина на велико хемијским производима	2010
Силбо д.о.о.	Србија	Увоз и дистрибуција прехранбених производа	2015
Soficab д.о.о.	Тунис	Производња каблова за аутоиндустрију	2016
НАВАК	Србија	Школа за возаче	2008
ЈУБ доо	Словенија	Извођење завршних радова на грађевинским објектима	2002
"PINK INTERNATIONAL COMPANY" Д.О.О.	Србија	Телекомуникације и Кинематографска и видео производња	2005
„Strauss Adriatic“ доо	Србија	Прерада, производња и продаја кафе	2006
Тримо инжењеринг доо	Словенија	Инжењеринг у грађевинарству	2006

"Agena technology" доо	Велика Британија	Пројектовање и производња алатних машина	2006
„ITM group“ доо	Србија	Дистрибуција и логистика; међународна трговина	2003
„KLEEMANN“ лифтови доо	60% Грчка, 40% Србија	Предузеће за трговину и производњу система, подсистема и делова за лифтове	2005
„LAGERMAX AED“ доо	Аустрија	Шпедиција, међународни и домаћи транспорт, складишно - логистички послови	2004
ЛОЖ доо	Оснивач предузећа је правно Лице из Републике Словеније	Трговина металном робом	2005
"NATURACOOP" ДОО / "МОМО TRADE" ДОО	Србија	NATURACOOP – Складиштење, паковање и отпрема свежег воћа и поврћа МОМО TRADE – Продаја и сервисирање машина и репроматеријала за месну индустрију, услужно складиштење робе у минусним и плусним хладњачама	2006
Еуропа доо	Србија	Високоградња и пружање угоститељских услуга	2006
М.Г.М. инжењеринг доо	Србија	Дистрибуција нерђајућег челика	2006
СЗТР „Ђурђевић“	Србија	Производња, обрада, хлађење, замзавање и трговина месом и производима од меса	2001
"Id interactive design" д.о.о.	Србија	Производња намештаја од плочастих материјала	2009
"Fornetti" мини пецива д.о.о	Мађарска	Производња, трговина и пружање услуга, Франсизинг	2005
„Термомонт“ доо	Србија	Предузеће за производњу ,инжењеринг и робни промет увоз и извоз	2000
Развојно производни центар „Пешовић“	Србија	Производња алата и производа од пластичних маса	1980
"Milotex" д.о.о.	Србија	Производња мушке и женске обуће, Продаја на велико и мало	1998
"Pollino" д.о.о. Веоград	Србија	Производња и трговина дејом обућом	2004

Извор: Општинска управа општине Пећинци, 2019. год

6.6 Радне зоне

Просторним Планом општине Пећинци обухваћено је око 1.900 ха радних зона. Такође за најатрактивније радне зоне које се налазе у Шимановцима непосредно уз ауто-пут Е 70 на само 25 км од Београда и 15 км од међународног аеродрома “Никола Тесла” и које се простиру на површини од око 800 ха урађени су Планови детаљне регулације и почели су радови на изградњи инфраструктуре (путна мрежа, гасификација, канализациона мрежа са пречистачем, водоводна мрежа, телекомуникациона мрежа, итд.).

6.6.1. Локације за инвеститоре на територији општине Пећинци, 2019.

Сибач - Радна зона
Површина 125.26 ха

- Локација је лоцирана непосредно уз ауто-пут Е 70, (крак Европског коридора 10) на 35 км од Београда.
- Земљиште је у државном власништву и може се отуђити или се издаје у закуп на 99 година.
- Просторним Планом дефинисана је као Радна зона.
- Намена земљишта: Изградња привредних објеката.
- У плану је инфраструктурно опремање радне зоне.
- Урађен је ПДР

Шимановци, Радна зона север

Површина 13,58 ха

- Локација је лоцирана у Радној зони Север Шимановци, која се налази непосредно уз ауто-пут Е 70, (крак Европског коридора 10) на 25 км од Београда.
- Земљиште је у власништву општине.
- Просторним Планом дефинисана је као радна зона.
- Намена земљишта: Изградња привредних објеката.
- Постоји приступна саобраћајница, прикључак на струју, телекомуникациону мрежу, воду, гас
- Урађен је ПДР

Прхово - Радна зона

Површина 47,55ха

- Локација је лоцирана уз локални пут Л-5 којим је повезана са ауто-путем Е 70 Удаљена је 35 км од Београда и 25 км од Међународног аеродрома
- Земљиште је у општинском и приватном власништву
- Просторним Планом дефинисана је као радна зона
- Намена земљишта: Изградња привредних објеката
- Постоји приступна саобраћајница

Ашања - радна зона

Површина 183,54 ха

- Локација је лоцирана уз локални пут Л-1 којим је повезана са ауто-путем Е 70 Удаљена је 35 км од Београда
- Земљиште је у власништву општине Пећинци
- Просторним Планом дефинисана је као радна зона
- Намена земљишта: Изградња привредних објеката
- Постоји приступна саобраћајница

Шимановци - Радна зона - Центар

Површина 25ха

- У радној зони Центар Шимановци постоје парцеле у укупној површини од 25 ха.
- Локација се налази на удаљености од 28 км од Београда и 18 км од међународног аеродрома "Никола Тесла"
- Постоји приступна саобраћајница, гас, канализација, водоводна, телекомуникациона, електроенергетска мрежа.
- Постоји могућност прикључења на претходно поменути инфраструктуру у складу са захтевом инвеститора

- Усвојена је планско-техничка документација којом су дефинисана правила и услови градње

Шимановци - радна зона- Центар I

Површина 16ха

- У овој радној зони постоје парцеле у укупној површини око 16ха.
- Локација се налази на удаљености од 28 км од Београда и 18 км од међународног аеродрома “Никола Тесла”.
- Постоји приступна саобраћајница, с тим што је потребно извршити додатне радове на прикључењу на гасну, канализациону, телекомуникациону, водоводну, електроенергетску мрежу која се налази у близини локације (200 м).
- Усвојена је планско-техничка документација којом су регулисани правила и услови градње.

Шимановци- радна зона - Север

Површина 3,5ха

- Локација је лоцирана у Радној зони Север-Шимановци, непосредно уз ауто пут Е 70 Удаљена је 15 км од аеродрома “Никола Тесла” и 25 км од Београда
- Земљиште је у јавној својини општине Пећинци
- Постоји приступни пут до локације, водовод, гас, електро и ИТ мрежа
- Усвојена је планско-техничка документација за поменути локацију

Табела 57. Локације за инвеститоре на територији општине Пећинци, 2019. Год.

Редни број	Назив локације	Површина (м ²)		Власништво (%)		Расположива комунална инфраструктура
		укупно	расположиво	Приватно	државно	
1	Радна зона “Север“- Шимановци	135.800	135.800		100 %	Пут, струја, водовод, канализација, гас, ТК мрежа (150м)
2	Радна зона “Север“- Шимановци	46.000	46.000		100 %	Пут, струја, водовод, канализација, гас, ТК мрежа (150 м)
3	Радна зона “ЈУГ“- Шимановци	8.000	8.000		100 %	Пут, струја, водовод, канализација, гас, ТК мрежа
4	Радна зона 10.2 Сибач	840.000	840.000		100 %	Приступни пут
5	Радна зона “Центар“ Шимановци	250.000	250.000		100 %	Пут, струја, водовод, канализација, гас, ТК мрежа

6	Радна зона "Центар I" Шимановци	150.000	150.000		100 %	Пут, струја, водовод, канализација, гас, ТК мрежа
7	Радна зона "Ашања"	1.830.000	1.830.000		100 %	Пут, водовод, Струја до 1MW

Извор: Општинска управа општине Пећинци, 2019. год

7. Радна снага

7.1 Број запослених

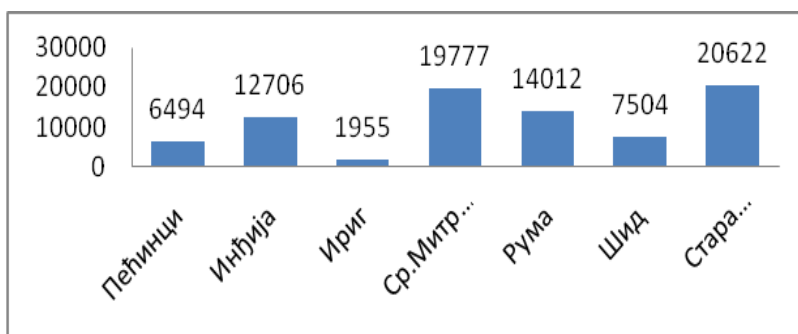
Око 77 % запослених у општини Пећинци ради у предузећима, установама, задругама и организацијама, док су око 16% приватни предузетници, самостални делатници и запослени код њих, док 7% су регистровани индивидуални пољопривредници.

Табела 58. Број запослених у општини Пећинци и околним општинама, годишњи просек у 2017. години

	Запослени укупно	Запослени у правним лицима	Приватни предузетници	Регистровани индивидуални пољопривредници
Сремски округ	83069	64523	14751	3795
Пећинци	6494	5004	1057	433
Инђија	12706	10200	2107	399
Ириг	1955	1321	467	167
Ср.Митровица	19777	15005	3607	1165
Рума	14012	10616	2715	681
Шид	7504	5744	1260	500
Стара Пазова	20622	16633	3539	450

Извор: републички завод за статистику Републике Србије за 2017. год

Графикон 24. Укупан број запослених по општинама сремског округа у 2017.год.



7.2 Запосленост по делатностима

Највећи број запослених у правним лицима (28,5%) ради у сектору прерађивачке индустрије, а најмање у пословању некретнинама (свега 14 запослених).

Табела 59. Број запослених у предузећима, установама, задругама и организацијама, по секторима, 2017.

	Активно становништво
Пољопривреда, шумарство и рибарство	200
Рударство	5
Прерађивачка индустрија	2380
Снабдевање електричном енергијом, гасом и паром	11
Снабдевање водом и управљање отпадним водама	54
Грађевинарство	92
Трговина на велико и мало, поправка моторних возила	1790
Саобраћај и складиштење	368
Услуге смештаја и исхране	125
Информисање и комуникација	97
Финансијске делатности и делатност осигурања	9
Пословање некретнинама	8
Стручне, научне, иновационе и техничке делатности	110
Административне и помоћне услужне делатности	72
Државна управа и обавезно социјално осигурање	160
Образовање	268
Здравствена и социјална заштита	217
Уметност, забава и рекреација	48
Остале услужне делатности	45

Укупно	6061
--------	------

Извор: републички завод за статистику Републике Србије за 2017 годину

7.3 Просечне зараде

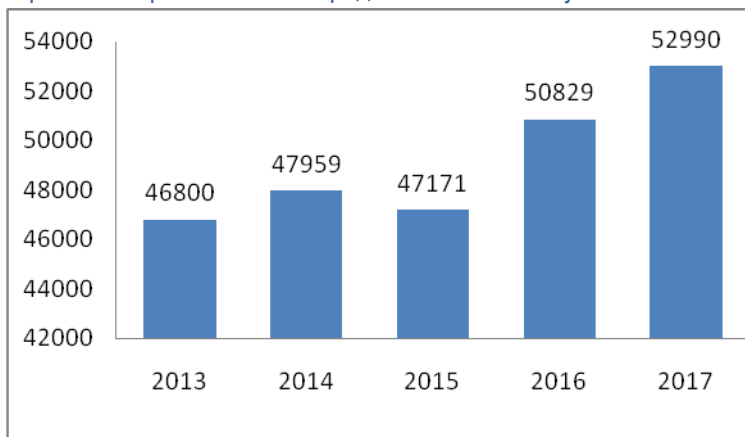
Просечне бруто и нето зараде у општини Пећинци су највише у односу на просек за Сремски округ. У општини Пећинци просечне зараде без пореза и доприноса, по запосленом у периоду од јануара до децембра 2013 – 2017, имају позитиван тренд.

Табела 60. Упоредни преглед просечних нето зараде по запосленом по годинама.

	2013	2014	2015	2016	2017	Јануар 2019
Општина Пећинци	46800	47959	47171	50829	52990	46526
Сремски округ	37891	38706	39195	40892	42619	47774
Република Србија	43932	44530	44432	46097	47893	54521

Извор: Републички завод за статистику Републике Србије, 2013-2017. год и просек за јануар 2019. год

Графикон 25 Просечне нето зараде по запосленом у општини Пећинци



Табела 61. Просечна бруто зарада по запосленом за јануар 2019. године

	Јануар 2019. год
Општина Пећинци	75.296
Сремски округ	66.057
Република Србија	64.281

Извор: Републички завод за статистику Републике Србије, за јануар 2019 год

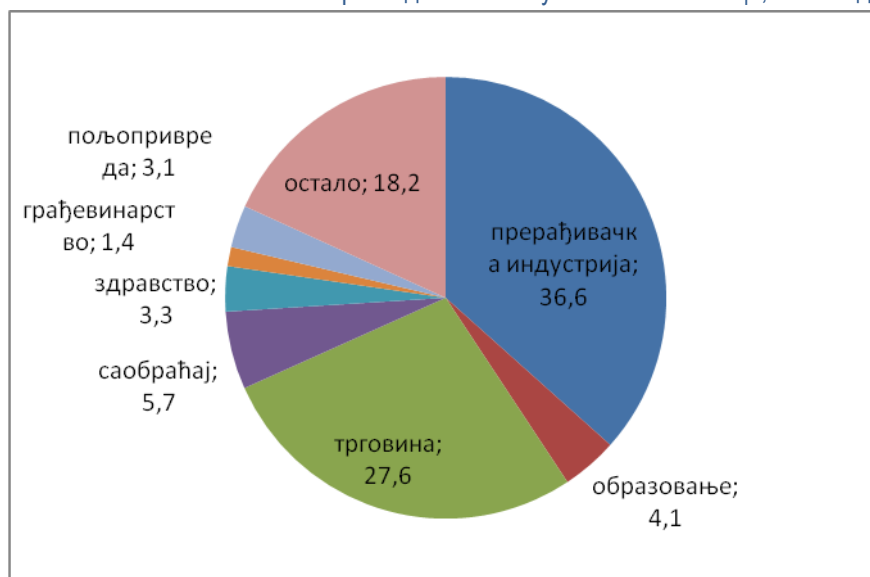
7.4 Запошљавање

Према подацима Републичког завода за статистику на подручју општине Пећинци је 2017.године било запослено 6.061 лица.

- Запослени у привредним друштвима, предузећима и установама: 5004
- Приватни предузетници и запослени код њих: 1057

Највише запослених је у прерађивачкој индустрији 36,6%, затим у образовању 4,1 %, следи трговина, попр.мот.возила 27,6%, здравство и социјални радници 3,3%, саобраћај и складишт.везе 5,7%, грађевинарство 1,4%, пољопривреда 3,1%, државна управа и социјално осигурање 2,5%.

Графикон. 26 Запосленост по секторима делатности у општини Пећинци,2017. години(%)



Извор: Републички завод за статистику Републике Србије, за 2017. годину

На територији општине Пећинци, према подацима Агенције за привредне регистре послује 229 привредних друштава и 449 предзетника. (Значај малих и средњих предузећа огледа се у томе што они у доба кризе најлакше опстају, јер се најбрже прилагођавају новонасталим променама и условима пословања (подаци су ажурани за период 01.01.2018-30.06.2018.год.)

Табела 62. Привредна друштва са највећим бројем запослених у општини Пећинци

Назив компаније	Број запослених
	783 (на дан 31.12.2015.)
Robert Bosch d.o.o.	
Dr. Oetker	193
Sika Srbija d.o.o.	70
ПЕРИ плате д.о.о.	28
Дока Серб д.о.о.	26
Исомат доо	45
Силбо д.о.о.	370
Coficab d.o.o.	100

НАВАК	16
ЈУБ доо	125
"PINK INTERNATONAL COMPANY" Д.О.О.	700
„Strauss Adriatic“ доо	350
Тримо инжењеринг доо	73
"Agena technology" доо	87
„ITM group“ доо	410 (129 у шимановцима)
„KLEEMANN“ лифтови доо	20
„LAGERMAX AED“ доо	64
ЛОЖ доо	3
"NATURASOOP" ДОО / "MOMO TRADE" ДОО	22
Еуропа доо	40
М.Г.М. инжењеринг доо	21
СЗТР „Ђурђевић“	100
"Id interactive design" д.о.о.	35
"Fornetti" мини пецива д.о.о	22
„Термомонт“ доо	100
Развојно производни центар „Пешовић“	40
"Milotex" д.о.о.	105
"Pollino" д.о.о. београд	178

Извор: Општинска управа општине Пећинци

Неформална запосленост

Рад у сивој економији карактеришу ниске зараде и ниска продуктивност, низак ниво заштите на раду, лоши услови рада, неплаћање основног здравственог и социјалног осигурања. Тржиште рада у неформалној економији је у благом порасту, а постоје велике предиспозиције за експанзију сиве економије због високих пореза и доприноса за социјално осигурање. Рад у неформалној запослености, који је највише распрострањен међу младима, опада са вишим старосним добом и стицањем радног искуства, а повезан је и са нивоом образовања, па тако мање образовани чешће прихватају рад у неформалној економији.

7.5 Незапосленост

Табела 63. Структура незапослених и тражилаца запослења према полу, децембар 2017.

	укупно	Први пут траже запослење		Без квалификација		жене		На 100 становника
		укупно	%	укупно	%	укупно	%	
Општина Пећинци	872	281	32,2	452	51,8	473	54,2	45

Извор: Републички завод за статистику Републике Србије за 2017 год

8. Јавни ресурси

8.1 Саобраћајна инфраструктура

Насеље Пећинци је центар истоимене општине укупне површине општине 489 км², и налази се јужно од аутопута Београд - Загреб. Једна је од општина у Војводини са већим бројем насељених

места. као управно-административно седиште општине, удаљени су од Београда 43 км, Сремске Митровице 30 км, Руме 15 км, Старе Пазове 19 км, Инђије 22 км и Шапца 40 км.

8.1.1 Друмски саобраћај

Табела 64. Дужина путева у општини Пећинци у 2017. години

		Општина км	Удео у дужини путева исте категорије у Сремском округу (%)	Сремски округ (км)
Дужина путева-укупно		139,216	12%	1149,512
Савремени коловоз		110,325	10,9%	1006,788
Државни пут I реда	Укупно	-	-	98,961
	Савремени коловоз	-	-	97,030
Државни пут II реда	Укупно	73,749	17,5%	421,173
	Савремени коловоз	72,468	17,9%	405,690
Општински путеви	Укупно	65,467	10,4%	629,378
	Савремени коловоз	37,857	7,5%	504,068

Извор: Републички завод за статистику за 2017. годину

8.1.2 Железнички саобраћај и инфраструктура

Општина Пећинци је удаљена од железнице 10 км.

8.1.3 Ваздушни саобраћај

У ваздушном саобраћају, због близине и повезаности аутопутем, може да се користи међународни аеродром „Никола Тесла“ у близини Београда.

8.1.4 Водни саобраћај

Кроз општину Пећинци протиче река Сава дужином од 42 км. Од луке Београд је удаљена 30км. А кроз општину Пећинци се протеже и каналска мрежа у дужини од 1.073км, а 200ха је површина земљишта под системом за наводњавање.

8.2 Комунална инфраструктура

8.2.1. Водовод

Табела 65. Датуми укључивања бунара у редовно коришћење 2019. Год

бунар	Датум укључивања	Садашња издашност (л/с)	Катастарска парцела	Катастарска општина
Шимановци Б1		8,5л/с	4	Шимановци
Шимановци Б2		8,5л/с	4	Шимановци
Шимановци Б3		10-11,5л/с	3/3	Шимановци
Шимановци Б4		10л/с	1750/17	Шимановци
Брестач Б1		10л/с	732/1	Брестач

Прхово Б1		10л/с	3952/1	Прхово
Карловчић Б1		8-10л/с	887/2	Карловчић
Карловчић Б2		8л/с	118	Карловчић
Обреж Б1		8,5л/с	1507/1	Обреж
Обреж Б2		8,5л/с	1507/1	Обреж
Доњи Товарник Б1		8-10л/с	251	Доњи Товарник
Попинци Б1		10 л/с	22/1	Попинци
Попинци Б2		10 л/с	22/1	Попинци
Суботиште Б1		10 л/с	563	Суботиште
Суботиште Б2		10 л/с	564	Суботиште
Пећинци Б1	26.04.1990.	8,33л/с	798/4	Пећинци
Пећинци Б2	22.11.1992.	26,6л/с	670	Пећинци
Пећинци Б3	19.10.2006.	22,3л/с	2076/1	Пећинци
Купиново Б1		10 л/с	441	Купиново
Купиново Б2		12,5л/с	428	Купиново
Ашања Б1		10 л/с	2/1	Ашања
Ашања Б2		10,12,5л/с	2/1	Ашања
Сремски Михаљевци Б1		8 л/с	544/3	С. Михаљевци
Сремски Михаљевци Б2		3,7л/с	544/3	С. Михаљевци
Огар Б1	08.06.1983.	10л/с	1408/1	Огар
Деч Б1		11,5л/с	7	Деч
Деч Б2		8,5л/с	7	Деч
Сибач Б1		5л/с	7/1	Сибач

Извор: ЈКП "Водовод и Канализација" Пећинци, 2019. год

8.2.2.Канализациони систем

На простору општине Пећинци развијен је канализациони систем којим се употребљене воде доводе до постројења за пречишћавање отпадних вода.

Црпне станице које гравитира у пречистачу у Пећинцима су из насељених места Пећинци, Сибач и Суботиште, одакле се тренутно доводи отпадна вода на ППОВ. Изграђено постројење представља прву фазу изградње централног постројења чији је капацитет 825 м³/дан. Крајњи реципијент за пријем пречишћене отпадне воде је канал Галовица.

У току 2018.године укупна количина отпадне воде на улазу у ППОВ је 286140 м³, од тога пречишћена вода у м³ износи 240357.

Резултати анализа отпадних вода на пречистачу показују да постојеће постројење има задовољавајућу ефикасност у третману отпадне воде.

Поред ППОВ у Пећинцима, насеље Шимановци такође поседује постројење за пречишћавање отпадних вода, где се допрема отпадна вода из 9 црпних станица овог насељеног места.

Тренутни капацитет ППОВ Шимановци износи 860 m³/dan (прва фаза). Након изградње друге фазе, укупни капацитет постројења треба да износи 9200 еквивалент становника, односно максимално 1725 m³/dan. Крајњи реципијент за пријем пречишћене воде је такође канал Галовица.

У току 2018.године укупна количина отпадне воде на улазу у ППОВ је 325264 m³, од тога пречишћена вода у m³ износи 273221.

Табела 66. Приказ црпних станица које гравитирају ППОВ у Пећинцима и Шимановцима

Локација	број црпних станица
Пећинци	5
Сибач	2
Суботиште	4
Шимановци	9

Извор: Општинска управа општине Пећинци 2019.год

Свака црпна станица поседује две пумпе, од којих је једна радна, а друга резервна. Капацитети пумпи крећу се у опсегу од 5-30 l/s.

У 2018. години су извршени следећи радови у склопу канализације:

- Уградња фреквентних регулатора за фекалне пумпе на пречистачу у Шимановцима.
- Испорука и монтажа две нове пумпе произвођача FLYGT тип Concertor са адаптивним радним колом (прве у Србији) у црпним станицама ЦС2 и ЦС3 у Пећинцима.
- Ремонт 30 пумпи за фекалне воде које је извршила фирма "Занус" - Ваљево. Услед перманентног рада у току године и истекавека експлоатације дошло је до хабања радног кола пумпи, па је 4 – 5 пумпи расходовано.
- Замена нове аутоматике на управљачким ормарима црпних станица у насељима Пећинци, Суботиште, Сибач и Шимановци.
- Извршен сервис дуваљки за компримовани ваздух у Пећинцима и на ППВ – у у Шимановцима.

8.2.3. Систем даљинског грејања

Целокупни систем снабдевања топлотном енергијом подељен је на:

1. Котларница на гас (алтернатива је мазут)
2. Примарна топоводна мрежа (магистрални топоводи)
3. Топловодни прикључак (цевовод од магистрале до подстанце)
4. Топлотна подстанца директног типа
5. Кућне грејне инсталације

Котларница је капацитета 4000кW ,располаже са два топоводна котла који као гориво користе гас(алтернативно мазут).Један котао је производ "ТОПЛОТА" Загреб капацитета 1500 kW,а други је производ "ТИПО- КОТЛОГРАДЊА"Београд чији је инсталисан топлотни капацитет 2500 kW. Пројектни режим рада котларнице је 110/70оC при спољној температури -20оC, а пројектовани називни притисак котларнице је NP 16.

Из котларнице полазе два магистрална топовода и то:

1. Један топовод називне мере DN150 i PN16 који напаја потрошаче топлотног капацитета Q=1858,3кW (Војвођанска банка,Културни центар, ПУ Влада Обрадовић-Камени, Средња и Основна Школа,Суд, МУП, Стандард и ватрогасно друштво).

2. Други топовод називне мере DN150 i PN16 који напаја потрошаче топлотног капацитета Q=1573,63кW (Општина 1 и 2, Дом Здравља "Др.Драган Фундук", зграду месне заједнице као и три стамбене зграде у улици Јове Негушевића).

Топловодна мрежа је газгранато - зракастог типа и двоцевна је (Потис-поврат). Цела топоводна мрежа је подземна а термоизолација је комбинација битумен - предизолација.

Озбињан проблем целог система је дотрајалост топоводне мреже. Старост појединих делова топоводне мреже је и до 30 година и потребно га је заменити.

Топлотна енергија се крајњим корисницима предаје преко 13 топлотних подстаница које су аутоматизоване и поседују сву мерно - регулациону опрему (ултразвучне мераче-калориметре , регулаторе притиска као и регулаторе протока и температуре). Једини проблем је у згради месне заједнице где се предаја топлотне енергије врши директно без икакве регулације. Решење проблема је уградња топлотне подстанице.

ПОДАЦИ О КОНЗУМУ

-број становника у насењеном месту- 2592

-број домаћинства у насењеном месту - 868

-број домаћинства прикључених на систем грејања - 101

-процент прикључених домаћинства - 12 %

-укупна грејна површина стамбених јединица прикључених на СДГ - 5469 m²

-укупна грејна површина осталих јавних институција и пословних јединица - 13533 m²

-укупна грејна површина - 19002 m²

-укупна инсталисана снага грејних тела стамбених јединица прикључених на СДГ - 0,658 MW

-укупна инсталисана снага грејних тела осталих институција прикључених на СДГ - 2,77 MW

-укупна инсталисана снага конзума - 3,428/ MW

8.2.4. Телекомуникациони систем

Основни подаци о систему

Постоје у свим зонама од интереса примарни телекомуникациони (ТК) водови, а по потреби ће „Телеком Србија“ а.д. градити секундарне ТК водове по захтеву Општине или новог инвеститора. Сва насељена места су покривена ТК мрежом, за рубове неких насеља негде је потребна доградња по захтеву општине или нових корисника. У радним зонама општине Пећинци има примарних ТК мрежа. Потребна је изградња секундарних водова по захтеву Општине или нових инвеститора.

8.3 Здравствена и социјална заштита

Дом здравља Др „Драган Фундук“ Пећинци

Дом здравља „Др Драган Фундук“ у Пећинцима спроводи мере примарне здравствене заштите на територији општине Пећинци која обухвата 15 насеља са 19.720 становника. До 1960. године на територији општине није постојала обједињена здравствена служба.

Постојале су здравствене станице од којих је једна била и у Пећинцима. Она је 1970. године прерасла у дом здравља са две здравствене станице у Шимановцима и Купинову и 11 амбуланата опште медицине у осталим местима.

Установа данас представља заокружену радну целину у просторном, кадровском и техничко-технолошком садржају и у потпуности обезбеђује квалитетну примарну здравствену заштиту становништва.

Тежиште установе усмерено је на :

- Праћење и проучавање здравственог стања становништва, здравствене културе и предлагање мера за очување и унапређење здравља кроз видове здравствено - васпитних активности и активности у области превентиве у просторијама Дома здравља „Др Драган Фундук“, ван њих и путем средстава јавног информисања.
- Откривање узорака и ширења обољења и повреда, мерама њиховог спречавања и сузбијања, раног откривања, ефикасног и квалитетног лечења, рехабилитације и спречавања инвалидности.
- Спровођење и праћење најновијих дијагностичких протокола као и на проширење њихових могућности
- Организовање и спровођење стручног усавршавања радника
- Утврђивање и спровођење мера у току ванредних стања
- Организовање и спровођење унутрашњег надзора над стручним радом
- Праћење нових токова у технологији комуникација са медијима и промовисање делатности Дома здравља „Др Драган Фундук“ Пећинци.

У циљу успешног спровођења примарне здравствене заштите и задовољавања здравствених потреба корисника у Дому здравља постоје следеће организационе структуре:

1. СЛУЖБЕ:

1) Служба за здравствену заштиту одраслих са хитном медицинском помоћи и кућним лечењем

У оквиру службе формирају се уже организационе јединице:

- а) Одељење за здравствену заштиту одраслих са здравственим станицама и амбулантама;
- б) Одељење хитне медицинске помоћи;
- в) Одељење кућног лечења и неге;

2) Служба за здравствену заштиту деце и жена, са поливалентном патронажом

У оквиру службе формирају се уже организационе јединице:

- а) Одсек за здравствену заштиту деце од 0 до 7 година;
- б) Одсек за здравствену заштиту школске деце и омладине;
- в) Одсек за здравствену заштиту жена;
- г) Одсек поливалентне патронаже;
- д) Логопед.

3) Служба стоматологије

- а) Одсек за стоматолошку заштиту одраслих;
- б) Одсек за превентивну и дечју стоматологију;

4) Служба за специјалистичко-консултативну делатност

У оквиру службе формирају се уже организационе јединице:

- а) Одсек за радиолошку и ултразвучну дијагностику;
- б) Одељење за лабораторијску дијагностику;
- в) Одсек офталмологије
- г) Одсек интерне медицине;
- д) Одсек пнеумофтизиологије;
- ђ) Одсек физикалне медицине и рехабилитације;
- е) Одсек за здравствену заштиту запослених;
- ж) Одсек за неуропсихијатрију.

5) Служба за фармацеутску делатност- апотека;

6) Служба за правне, економске, ИТ пословеи друге техничке послове

У оквиру службе формирају се уже организационе јединице:

- а) Одсек за правне, кадровске и административне послове;
- б) Одсек за финансијско - рачуноводствене послове;
- в) Одсек за послове информационих система и технологија;
- г) Одсек за техничке послове.

Табела 67. Лекари, стоматолози и фармацеути запослени у Дому здравља „Др Драган Фундук“ Пећинци, 2017.

Лекари, стоматолози и фармацеути у Дому здравља „Др Дрган Фундук“ Пећинци	
Лекари- укупно	25
Лекари опште медицине	10
Лекари на специјализацији	5
Лекари специјалисти	10
Стоматолози	4
Фармацеути	1

Извор: Републички завод за статистику Републике Србије за 2017. годину

ЦЕНТАР ЗА СОЦИЈАЛНИ РАД ПЕЋИНЦИ

Укупан број корисника у 2017. години у Центру за социјални рад Пећинци је 2.086 од тога деце 571, младих 187, одраслих 951 старих 377 лица. На крају 2017. године укупан број корисника на евиденцији Центра за социјални рад је 1.406 од тога 430 деце, 98 младих, 588 одраслих и 290 старих.

Табела 68. Корисници социјалне заштите-малолетна лица, 2017.

Број деце у ЦСР према корисничким групама и узраста у 2017. год					
Корисничке групе	Узраст				
	0-2	3-5	6-14	15-17	Свега
Деца под старатељством	3	7	25	9	44
Деца жртве насиља и занемаривања	7	6	36	12	61
Деца са неадекватним родитељским старањем	1	1	17	9	28
Деца са проблемима у понашању и у сукобу са законом	0	0	11	21	32
Социо чији се родитељи споре око начина вршења родитељског права	11	20	29	9	69
Деца чији су родитељи корисници НСП и других видова материјалних давања	39	53	189	65	346
Деца ОСИ	2	1	17	17	37
Деца у поступцима одређивања личног имена	4	0	0	0	4
деца у поступцима располагања имовином	0	0	4	2	6
Деца у поступцима сагласности за малолетнички брак	0	0	0	0	0
Деца жртве трговине људима	0	0	0	1	1
Деца страни држављани без пратње	0	0	0	0	0
Деца која живе и раде на улици	0	0	0	0	0
Деца повратници/ из редмисије	0	0	0	0	0

Извор: Центар за социјални рад, за 2017. годин

Табела 69. Укупан број деце обухваћен правом на новчану социјалну помоћ, 2017.

	Укупан број	Удео корисника у укупној популацији (%)
Деца обухваћена правом на новчану социјалну помоћ	307	3,7
Деца обухваћена правом на туђу негу и помоћ	48	/
Деца обухваћена правом на увећану туђу негу и помоћ	82	0,4

Извор: Републички завод за статистику Републике Србије, 2017. година

Табела 70. Укупан број корисника који су уписани у регистар ЦСР на активној евиденцији у 2017, по полу и старости

Корисници по узрасту	Број корисника на активној евиденцији у току извештајног периода (01.01.2017-31.12.2017)			Број корисника на активној евиденцији на дан 31.12.2017. год		
	м	ж	укупно	м	ж	Укупно
Деца (0-17)	310	261	571	235	195	430
Млади (18-25)	58	129	187	37	61	98
Одрасли (26-64)	423	528	951	271	317	588
Старији (65 и више)	111	266	377	81	209	290
укупно	902	1184	2086	624	782	1406

Извор: Центар за социјални рад Пећинци, за 2017. годину

Табела 71. Број пунолетних корисника који су уписани у регистар ЦСР у 2017. , према корисничким групама и старости

Број пунолетних корисника у ЦСР по корисничким групама и старости у 2017 год					
Корисничка група	Млади (18-25)	Одрасли (26-64)	Старији (65-79)	Старији (80 и више)	укупно
Жртве насиља, занемарене особе, и у ризику од занемаривања	14	62	19	0	95
Особе које се споре око вршења родитељског права	0	51	0	0	51
Особе са инвалидитетом	14	130	70	0	214
Особе са друштвено неприхватљивим понашањем	9	20	1	0	30
Особе које имају потребе за смештајем, домски или породични смештај	2	24	24	0	50
Материјално угрожене особе	84	550	154	0	788
Страни држављани или лица без држављанства у потреби за социјалном заштитом	1	0	0	0	1
Жртве трговине људима	0	0	0	0	0
Бескућници	0	0	1	0	1
Остали	0	0	0	0	0

Извор: Центар за социјални рад Пећинци, за 2017. Годину

8.4. ОБРАЗОВАЊЕ

Општина Пећинци има једну предшколску установу, три основне школе и једну средњу.

Предшколска установа „Влада Обрадовић Камени“ Пећинци

Основна делатност установе Предшколске установе „Влада Обрадовић Камени“ је дневна бригаа о деци и предшколско образовање.

Прва школа у Пећинцима основана је 1869. године. Школа се налазила у згради тадашње општине и у њој се настава одржавала све до 1969 године, пуних сто година. Године 1967. при Основној школи „Слободан Бајић Паја“ отвара се прва забавишна група. Школске 1969/1970 године формирана је још једна група мешовитог узраста. Након тога до 1978. године формиране су све забавишне групе у готово свим месним заједницама у општини.

1976. године у Пећинцима је изграђен први вртић капацитета 100 деце. Деца су била подељена у три васпитне групе, узраста од 3 до 7 година. Од 1978. године Установа носи име Влада Обрадовић Камени, по храбром борцу многих битака у 2. светском рату на подручју Срема. Од оснивања па до данас, установа је била носилац многобројних награда и признања, од општинског до савезног нивоа.

У склопу Предшколске установе, временом су изграђени нови објекти: у Обрежу 1985. године капацитета 80-оро деце, објекат у Шимановцима 1987. године капацитета 120-оро деце и објекат у Прхову капацитета 25-оро деце.

Данас Предшколска установа у свом саставу има три самостална објекта: у Пећинцима, Шимановцима и Обрежу. У осталим насељима – Сибачу, Попинцима, Сремским Михаљевцима, Дечу, Ашањи, Брестачу, Огару, Купинову, Доњем Товарнику и Суботишту радне собе се налазе у оквиру основних школа, док су у Прхову и Карловчићу смештене у посебне зграде.

Последњих година просечно се, на годишњем нивоу, упише око 600 деце, од тога 180-200 деце похађа Припремни предшколски програм. У установи је запослено 89 радника, од чега 41 васпитач и 7 медицинских сестара – васпитача, који су у непосредном раду са децом.

Установа организује васпитно-образовни рад са децом старости од 1 до 6.5 година у оквиру два основна облика рада, целодневног и полудневног. Предшколска установа подржава развој оба модела програма предшколског васпитања и образовања, А и Б, а критеријум за избор модела су лични и професионални афинитети васпитача, просторни услови и могућност тимског рада.

Полазиште у планирању рада јесте првенствено дете као активно, интерактивно и креативно биће, а процес васпитања темељи се на позитивној дечијој мотивацији. Организација рада и све активности, како васпитача, тако и свих запослених у установи, усмерени су ка развоју укупних потенцијала детета, формирању отворене, комуникативне, креативне личности. Неговање позитивне емоционалне климе и богате васпитне средине су основни фактор васпитања ове установе.



Основне школе

1. "Слободан Бајић Паја" Пећинци

Основна школа у Пећинцима отворена је 1863. године у тада старој општинској згради као четвороразредна школа. Значајан моменат у развоју школства у Пећинцима уследио је у септембру 1943. године када је на иницијативу омладинске организације основана тзв. Партизанска школа, којих је у то време у Срему било више. Ученицима су предавали партизански учитељи, који су у то време били базирани у Пећинцима.

Редовна настава, по новом плану и програму, започиње школске 1945/46. године. Тада је још радила четвороразредна школа, да би следеће године било отворено одељење прогимназије, у коју се уписало 16 ученика. Касније ће се, у оквиру школе развити нижа гимназија, која ће затим прерасти у осмогодишњу школу. Значајан тренутак за пећиначку школу је забележен 12.2.1959. године када школа добија име народног хероја Слободана Бајића Паје.



У садашњој згради школа ради од 05.10.1969. године, захваљујући свесрдној помоћи шире друштвене заједнице, а пре свега СО Пећинци.

У матичну школу у Пећинцима долазе деца свих узраста из Пећинаца и деца виших разреда из Брестача, Суботишта, Сибача, Попинаца и Прхова. Године 1978, осмогодишња школа у Доњем Товарнику се припаја школи у Пећинцима. У Доњем Товарнику се и даље организује настава за ученике виших разреда из тог места и Огара. По осталим селима (подручним одељењима), организује се настава за ниже разреде.

Данас школа броји 734 ђака у 48 одељења и око 96 запослених лица. Од тога је 64 наставника и професора. Настава је стручно заступљена у свим областима васпитно-образовног рада. Разуђеност школе и свакодневно путовање



великог броја деце и запослених је околност која отежава организовање наставе, посебно ваннаставних активности. Међутим, то никад није негативно утицало на амбиције ученика и додатно ангажовање наставника око постизања ванредно добрих резултата.

2. "Душан Вукасовић Диоген" Купиново

Најстарији писани подаци о школи потичу из 1786. године. По опису Франца Штефана Енгела "Купиново има једну илирску и такође једну немачку народну школу". Данас, основну школу „Душан Вукасовић Диоген“ чине матична школа у Купинову и две подручне школе - у Ашањи и Обрежу. У свакој школи постоји по једно одељење од првог до осмог разреда.

У школи у Купинову постоји и одељење за децу са посебним потребама. Укупан број ђака у школи је 446, од чега њих 177 похађа наставу у Купинову. Наставу у школи изводе 35 наставника, а у школи има укупно 50 запослених. И поред тешких услова рада и чињенице да је велики број наставника који путују на наставу, школа има већу групу квалитетних наставника који постижу добре резултате у раду са децом (на окружним и општинским такмичењима, смотрема и конкурсима).

ОШ „Душан Вукасовић Диоген“ прва је школа у општини која је прошла обуку за школско развојно планирање: Као резултат ових семинара настао је Школски развојни план. Из реалних потреба и развојних приоритета школе, а у складу са овим документом проистекао је низ пројеката и акција са циљевима побољшања услова рада у школи - уређености и опремљености школе (увођење централног грејања, замена столарије, опремање кабинета за информатику), побољшања процеса наставе (радионичарски рад, активно учење, увођење родитеља у процес наставе) и побољшање атмосфере (заједничке активности ученика, родитеља и наставника).

Из овог документа проистекао је и школски пројекат „Ђачки креативни клуб“ чија је реализација у току. Овај пројекат подразумева опремање посебног простора за извођење ваннаставних активности и формирање и активан рад четири секције- новинарске, драмске, ликовне и фотографске. Циљ овог пројекта, између осталог, је обogaћивање културних дешавања и побољшање атмосфере афирмисањем ученичког стваралаштва у школи и друштвеној средини.



3. “ Душан Јерковић Уча“ Шимановци

Традиција школства у Шимановцима дуга је више од два века. Прва српска школа изграђена је и почела је са радом 1775. године. Садашња школска зграда саграђена је 1964. и носила је име О.Ш. "Бранко Радичевић" Шимановци. Године 1970. школа добија фискултурну салу стандардних димензија и санитарни чвор. Исте те године постаје матична школа са подручним одељењима у Дечу, Карловчићу и Сремским Михаљевцима.

1978. Године школа мења назив и од тада носи име "Душан Јерковић – Уча" Шимановци. Установа је препознатљива по успесима ученика на такмичењима као и проходности ка даљем школовању, по неговању толеранције, такмичарског духа и оптимизма.

Средња школа

Техничка школа „Миленко Веркић Неша“ Пећинци

Средња школа у Пећинцима основана је 1976. године, када се у издвојена одељења Техничко-школског центра из Руме уписује прва генерација средњошколаца у општини. Три године касније, дошло је до организовања и конституисања нове васпитно-образовне организације – Школе за заједничко васпитање и образовање „Миленко Веркић Неша - Шпанац“.



Број ученика у основним школама	201	200	231	198	185	184	204	192	1595
---------------------------------	-----	-----	-----	-----	-----	-----	-----	-----	------

Извор: Републички завод за статистику Републике Србије, за школску 2018/19 год.

Табела 74. Број ученика средњег образовања по разредима, 2017/2018 год

	I	II	III	IV	укупно
Број ученика у средњој школи	95	105	83	45	328

Извор: Републички завод за статистику Републике Србије, за школску 2018/19 год.

Табела 75. Планирана издвајања из буџета општине Пећинци за образовање, 2019 год.

Општина Пећинци	РСД
Расходи у образовању (укупно)	494.841.163
Расходи у основном образовању	198.614.163
Расходи у основном образовању по ученику	125,150.701
Средње образовање	50.727.000
Стипендије	5.000.000
Предшколско	240.500.000

Извор: Општинска управа општине Пећинци, за 2019.годину

9. РЕСУРСИ ЖИВОТНЕ СРЕДИНЕ

9.1. Квалитет ваздуха

Квалитет ваздуха у општини Пећинци је задовољавајући. Општина се налази у умереном климатском појасу, кога карактеришу четири изражена годишња доба. Већа отвореност војвођанског подручја према северу и западу утиче на већу континенталност климе и чистији ваздух. Средњегодишња вредност влажности ваздуха утиче да ово подручје припада категорији виших степена влажности

9.2 Квалитет земљишта

Општина Пећинци располаже земљиштем доброг квалитета. У северном и средишњем делу општине преовлађује пољопривредно земљиште доброг квалитета, док јужни део општине покривају, поред пољопривредног земљишта и велики комплекси шума и шумског земљишта у оквиру Специјалног резервата природе "Обедска бара" и у заштитној зони.

9.3 Квалитет вода

Водоносни слојеви на подручју општине Пећинци имају различите особине. Воде првог водоносног хоризонта су велике тврдоће, слабо алкалне и киселе. Воде у алувијалној равни садрже хумидне материје.

9.4 Управљање чврстим комуналним отпадом

У општини Пећинци ЈКП“ Сва“ Пећинци врши редовно прикупљање комуналног отпада у свим насељеним местима на територији општине Пећинци, свакодневно, односно плански и то једном недељно како од свих грађана- домаћинстава са територије општине Пећинци тако и од свих правних лица, предузетника и јавних установа.

10. ТУРИСТИЧКИ РЕСУРСИ

Пећинци су општина са богатом природном, историјском и културном баштином. Туристички потенцијал општине је изузетно велики.

Јужни део општине је окосница развоја туризма и предео “сликан” загрљајем. У овом делу Срема су се некада грилле и биле целина, а данас чежњиво “гледају” и повијају се једна ка другој: река Сава и Обедска бара.

Људске заједнице насељавају обале баре и Саве већ седам хиљада година у континуитету, односно од неолита до данас. Материјално наслеђе давно прохујалих времена обгрљено је наслагама ове сремске, историјом бремените земље. Надземни споменици културе такође су у загрљају природе. Неколико објеката на самим обалама Обедске баре превазилазе локални и регионални значај и имају ноту националног. За историју Србије, тј за период српске деспотовине у Срему огроман значај имају: средњевековно утврђење Купиник, црква св. Луке и Манастир Обед тј. црква Мајке Ангелине.

Место историје, културе и традиције овог краја јесте Купиново, једно од најлепших сремских села и једино сремско село које је било краљевски град деспота Лазаревића и Ђурђа Бранковића. Оно што, поред ових историјских локалитета даје посебну атракцију овом делу је то што подручје Купиново поседује ресурс геотермалних вода које спадају у високотемпературне воде. Купиново има изузетне потенцијале да постане први бањски центар у овом делу Срема. Обедска бара и Купиново представљају велики потенцијал за развој туризма у општини Пећинци у виду одрживог развоја туризма као што су: излетнички, едукативни, етно, еко, научно-истраживачки, ловни и риболовни туризам, али и наутички и бањски туризам, уз потребна улагања.



Туризам се интензивно развија, те се указала потреба за отварањем туристичке организације, као адекватним правним оквиром, који ће стручно координирати и усмеравати узлазну линију развоја ове привредне делатности. Развој туризма доноси вишеструку корист заједници људи на чијој територији се плански пројектује и отвара нове могућности за просперитет подручја. Програм рада

Туристичке организације општине Пећинци базира се на интензивној промоцији и валоризацији туристичких производа.

10.1 Број посетилаца

Табела 76. Број и структура туриста и остварених туристичких ноћења, 2017. година



		Општина Пећинци	Сремски округ	Република Србија
Број туриста	укупно	129	74090	3085866
	домаћи	129	46982	1588693
	страни	/	27108	1497173
Број ноћења	Укупно	1277	204623	8325144
	Домаћи	1277	149030	5150017
	Страни	/	55593	3175127
Просечан број ноћења	домаћи	9,9	3,2	3,2
	Страни	/	2,1	2,1

Извор: Републички завод за статистику Републике Србије, за 2017. Годину

11. КВАЛИТЕТ ЖИВОТА

11.1 Спортски садржаји и рекреативни програми

ЈУ „СПОРТСКИ ЦЕНТАР“ Пећинци

Јавна установа „Спортски Центар“ Пећинци је одлуком СО Пећинци на седници одржаној 29.12.2015. године, основана ради популаризације спорта и рекреације на територији општине.

Јавној установи „Спортски Центар“ су дати на управљање, коришћење и одржавање објекти: спортска хала у Доњем Товарнику, балон сала и стадион у Пећинцима. Добијањем објеката, Установа је прихватила одговорност и обавезу да преузме примарну функцију у унапређењу и развоју спорта у општини кроз обезбеђење услова за бављење спортом.

Овде се пре свега мисли на организацију као и обезбеђење финансијских и техничких услова као директни корисник Општинског буџета.



Програм рада ЈУ јесте

- Редовно одржавање спортских објеката у грађевинском и функционалном смислу
- Субвенционисано коришћење објеката свим регистрованим спортским клубовима, основним и средњој школи као и удружењима са подручја општине Пећинци
- Опремање објеката средствима оснивача као и средствима АП Војводине и Р. Србије
- Реализација рекреативних и едукативних програма
- Организација спортских такмичења – турнири и лига системи локалног и регионалног карактера
- Одржавање наставе за физичку културу основних и средње школе
- Давање у закуп и на коришћење инфраструктурних објеката и пословног простора за рекреацију
- Давање у закуп објеката ради забавних и естрадних манифестација
- Пружање свих других услуга на основу одлуке Оснивача о манифестацијама од ширег друштвеног значаја



"Спортски центар" уско сарађује са Спортским савезом "Развој спортова" Пећинци.

Објекти ЈУ су:

Стадион

Савремени стадион са помоћним теренима за фудбал понос је Спортског центра, али и читаве општине Пећинци. Стадион је капацитета 3.500 седећих места.

Стадион има уређене свлачионице и мокре чворове.

Трава на терену се редовно одржава и залива. На стадиону игра Ф.К. "Доњи Срем 2015" из Пећинаца.

Спортска хала

Спортска хала у Доњем Товарнику је стециште дворанских спортова у општини Пећинци. Хала је опремљена чврстим и зглобним кошевима, головима за мали фудбал као и мини головима, столовима за стони тенис, телескопским трибинама... Спортска хала је потпуно у функцији и користе је како клубови тако и рекреативци. Спортска хала има уређене свлачионице и мокре чворове. Подлога у дворани је урађена по последњим стандардима.

Балон сала

Балон сала у Пећинцима се налази поред стадиона на Сувачи. Сала је опремљена головима за мали фудбал и теретаном. Балон сала има уређене свлачионице и мокре чворове. Подлога у дворани је урађена од вештачке траве.



СПОРТСКИ САВЕЗ „РАЗВОЈ СПОРТОВА“ ПЕЋИНЦИ

Спортски савез "Развој спортова" из Пећинаца је самостална, неполитична и непрофитна спортска асоцијација спортских организација са територије општине Пећинци, добровољно удружених ради остваривања заједничких циљева, потреба и интереса. Подручје деловања Савеза је територија општине Пећинци.

Циљеви Савеза су да:

- својим деловањем доприноси развоју и промоцији спорта у општини Пећинци и повећању бављења грађана спортом, посебно деце, омладине, жена и особа са инвалидитетом;
- промовише образовну и васпитну функцију спорта, фер плеја, разумевања, толеранције и одговорности кроз бављење спортом;
- обавља послове којима се обезбеђују услови за праћење, развој и унапређење масовног спорта, школског спорта, врхунског спорта и спорта инвалидних лица;
- обавља друге послове у складу са Законом о спорту, Стратегијом развоја спорта у Републици Србији, својим Статутом и другим општим актима.



Чланови савеза:

1. Фудбалски клуб Хајдук 1932 - Шимановци
2. Фудбалски клуб Срем - Сремски Михаљевци
3. Фудбалски клуб Шумар - Огар
4. Фудбалски клуб Младост 1935 - Прхово
5. Фудбалски клуб Купиново - Купиново
6. Фудбалски клуб Витез - Суботиште
7. Фудбалски клуб Напредак - Попинци
8. Фудбалски клуб Словен - Сибач

9. Фудбалски клуб Слобода - Доњи Товарник
10. Фудбалски клуб Ловац - Карловчић
11. Фудбалски клуб Сремац - Деч
12. Фудбалски клуб Граничар - Обреж
13. Фудбалски клуб Брестач - Брестач
14. Фудбалски клуб Камени - Ашања
15. Фудбалско удружење Доњи Срем 2015 - Пећинци
16. Кошаркашки клуб Пинк - Шимановци
17. Кошаркашки клуб Шимановци - Шимановци
18. Кошаркашки клуб Срем Баскет - Пећинци
19. Кошаркашко удружење Локомотива - Пећинци
20. Кошаркашко удружење Феникс - Ашања
21. Шах клуб Шимановци - Шимановци
22. Шах клуб Доњи Срем - Пећинци
23. Удружење љубитеља шаха Слобода Луки - Доњи Товарник
24. Теквондо клуб Змај - Пећинци
25. Теквондо клуб Кореа - Карловчић
26. Савате клуб Олимп - Шимановци
27. Карате клуб Срем - Шимановци
28. Коњички клуб Каниса - Пећинци
29. Боћарски клуб Шимановци - Шимановци
30. Боћарски клуб Металац - Шимановци
31. Одбојкашки клуб Младост 07 - Пећинци
32. Рукометни клуб Доњи Срем - Пећинци
33. Мото клуб Адrenalин - Пећинци
34. Мото клуб Сврачињак - Доњи Товарник
35. Фитнес клуб Фит & Велнес - Пећинци
36. Клуб за ритмичку гимнастику Топ Џим - Шимановци



11.2. ЦРКВЕ

На територији општине Пећинци се налази 15 цркава.

Поплављена Црква Мајке Ангелине

Црква мајке Ангелине у Купинову – манастир Обед – је поплављена. Црква је саграђена на узвишењу у Обедској Бари на месту где се насукao брод којим је мајка Ангелина допловила у Срем. По народном веровању првобитну дрвену Цркву је саградила мајка Ангелина од материјала насуканог брода. Данашња зидана Црква је уређена споља и изнутра и права је лепотица у сред Обедске Баре. Током летњих месеци ову светињу многи посећују јер се тада може прићи. У зимском периоду Црква је окружена водом.

11.3 ЛОКАЛНИ ЦЕНТРИ ЗА ОКУПЉАЊЕ

11.3.1 Библиотеке

Народна библиотека у Пећинцима је основана 1972. године са огранцима у Шимановцима (основан 1985. године), Ашањи (основан 2001. године) и Огару. Основна делатност ове установе је да прикупља, обрађује, чува и даје на коришћење библиотечки материјал (књиге, часописе, новине и

остало). Поред основне делатности библиотека се бави и организовањем културно – образовних програма чији је циљ пропагирање књиге као културног добра и стицање навике читања и служења књигом.



Народна библиотека у Пећинцима са огранцима располаже фондом од 31 000 књига, више десетина часописа, дневних и недељних новина. Књиге су разврстане и организоване у оквиру одељења за одрасле, одељења за децу, одељења стручне и научно-популарне литературе и Завичајног одељења. У одељењу за одрасле налазе се књиге домаће и стране белетристике, путописи, есеји, књижевне критике и мемоарске литературе. Дечије одељење поред књижевности за децу, сликовница и лектире за основну и средњу школу, поседује и низ енциклопедијских издања за најмлађи узраст.

У одељењу стручне и научно популарне литературе, налази се велики избор књига које грађанима, студентима и ученицима нуде богат извор информација за опште и стручно образовање и усавршавање.

11.3.2 Културни центар

Скупштина општине Пећинци је тачно пре 30 година основала Дом културе Пећинци "Пећиначко партијско саветовање", да би данас ова установа носила назив Културни центар „Пећинци”. Кроз све ове године, делатности и активности којима се Културни центар бави, мање више су остале исте. Делатност Културног центра усмерена је на културно-уметничку, образовну, приказивачку и галеријску активност. Ово усмерење се пре свега огледа у раду са децом школског узраста и омладином у оквиру уметничког аматеризма.

11.3.3 Музеј хлеба

Српски музеј хлеба настао је као резултат сакупљачко-истраживачког рада сликара Јеремије, који се тематиком обредног хлеба бави више деценија. Јеремија више од тридесет година путује по Србији (обишао је више од 600 села); слика на терену; записује обичаје; прикупља рецепте, етнографске предмете, обредне хлебова, писана документа, чувајући од заборава обичаје српског народа.

Српски музеј хлеба почео је са радом 1995. године. Музеј обавља делатност сакупљања, заштите, чувања и презентације предмета који су се некада користили у Србији у процесу производње хлеба. Основна концепција поставке има за циљ да покаже пут зрна пшенице од земље преко хлеба до неба, кореспондирајући тако са циклусима Јеремијиних слика (циклус земља, хлеб и небо). Музејске збирке смештене су на 1200 м отвореног простора и у низ сукцесивно подигнутих објеката које је осмислио и саградио сам Јеремија због чега се крозцелокупни музејски комплекс провлачи идеја о музеју као о Јеремијином уметничком делу.

Укупни музејски фонд формира око 2000 предмета разврстаних у три тематске збирке: етнографску, археолошку и ликовну. 67 Етнографску збирку чине: збирка оруђа за обраду земље, збирка предмета за прераду пшенице и кукуруза, збирка предмета за мешање и печење хлеба, збирка предмета за припремање и служење хране и збирка обредних хлебова коју чини 96 различитих врста обредних хлебова.

Археолошку збирку чине: праисторијска и античка збирка. У праисторијској збирци налазе се оруђа за обраду земље, жрњеви за дробљење пшенице и посуде за чување жита а античку збирку чине

оруђа за обраду земље из римског доба. У ликовној збирци налазе се слике и цртежи Јеремије. Специфичност поставке у Српском музеју хлеба је то што су многи изложени предмети презентовани тако да се њихово функционисање може демонстрирати. Постоји одређени вид додирљивости предмета, што омогућава бољу комуникацију на релацији предмет-посетилац.

Издавачка делатност Музеја присутна је од оснивања у облику водича, каталога и посебних издања. Поред своје основне делатности Музеј организује стручне скупове, промоције, различите уметничке радионице а посебна пажња се посвећује раду са децом школског и предшколског узраста. У оквиру музејског комплекса налази се и фуруна за печење хлеба, звоник посвећен светом Николи и сувернирица.

11.3.4. Етно кућа „Аксентијев кућерак“ у Огару

У Огару је сачувана богата сељачка кућа с краја XVIII века. Она је најстарија кућа у овом делу Срема. Богатство породице огледало се у употреби тада ретког кровног материјала – бибер-црепа. Зграда је саграђена у бондручкој конструкцији, са испуном од плетера и зидовима обложеним лепом. Основни троделни облик куће добио је још једну своју варијанту у доњем Срему. Наиме, на улазу у кућу се налази мали трем из којег се иде у све три просторије: собе са стране и кухињу у средини.



Основа куће није уобичајено правоугаона, јер је спољашњи зид кухиње померен у поље и добијен је део који се у Срему зове кућер. У кухињи је сачуван отворени оџак, као и зидани штедњак. Таваница у предњој соби је од трске, олепљена и окречена, док су у другој соби видљиве средишња греда и попречне греде тавањаче, са испуном од дрвета. Посебну вредност кући даје обрада уличног забата. Обилје дрвета у доњем Срему омогућило је становницима овог краја да граде куће богато украшеног забата са карактеристичним мотивима произашлим из касетираног слагања дрвета и употребе украсних лајсни унутар њих.

11.3.5. Етно кућа у Карловчићу

Кућа је зидана 1912. године као стамбена зграда богате сељачке породице. Заједно са пратећим економским зградама у окућници репрезентује начин живота и културу становања у условима када градски елементи снажно продиру на село. Томе у прилог говоре и елементи грађанског ентеријера и намештаја који су постојали у кући у време стављања под заштиту. Кућа има основу у облику обрнутог слова „Г“, са тремом дуж целе дворишне стране на кључ, у који се улази зависно од функције просторија; са улице, из дворишта или наспрам кухиње са отвореним огњиштем.

У самој основи куће запажају се репрезентативне одаје и део у којем се свакодневно живело. Први сачињавају две собе са улице и соба према дворишту, а други кухиња са отвореним огњиштем, соба у којој је паорска пећ и остава. У предњим просторијама под је дашчан, док се у осталим налази набијена и омазана земља. Улични део карактерише и богато декорисана дрвенарија. Кућа је грађена од опеке и



черпића, покривена је бибер-црепом. Таванице су витловане.

11.3.5. Етно кућа у Купинову

У оквиру заштићене амбијенталне целине – првобитног језгра села Купинова, својим карактеристикама издваја се окућница у Улици Бранка Маџаревића 140. Кућа је према веровању мештана, једна од најстаријих стамбених зграда у селу. Чеоном страном је окренута улици, али је десетак метара увучена у двориште. Саграђена је на соклу од опеке и јаким храстовим темељачама, зидови су јој од плетера, блатом олепљени и окречени. Првобитни кровни покривач, трска враћен је приликом извођења конзерваторско-рестаураторских радова на згради.



Дуж целе куће протеже се гонак са дрвеним стубовима и аркадама између њих. Гонак има дашчану оградицу перду. Из њега се улази у средњу просторију, кухињу, али и у предњу и задњу собу. У кухињи се налази простор за огњиште, а изнад њега отворени оџак. Испод задње собе налази се подрум, у који се улази са уже стране куће. Улични забат куће је од дасака са сливком од шиндре. Прозори на уличној фасади су са дрвеним шалукатрама, остали су једноставне израде. Ова окућница, некада у поседу породице Путник, данас је откупљена и заједно са пратећим зградама вајатом, амбаром, бунаром, хлебном пећи, представља окосницу будућег етно-парка. На кући су у више наврата изведени неопходни конзерваторско-рестаураторски радови.

11.3.6 Купиник

Средњовековно утврђење Купиник (стари град Купиник) први пут се помиње у историјским изворима крајем 14. века, али је свакако старије.

За историју српске државе везује се почетком 15. века када га деспот Стефан Лазаревић добија од Мађара. Наслеђује га Ђурађ Бранковић и до коначног пада деспотовине и разарања самог Купиника у рукама је деспотске породице Бранковић. У њему су столовали легендарни Змај Огњени Вук, деспотица Ангелина са синовима Ђорђем и Јованом и последњи деспот Стефан Бериславић.

Скромних димензија, али изузетног стратешког положаја и занимљивог архитектонског изгледа, одолевао је свим нападима до 1521. године, када га Турци освајају и разарају. Падом Купиника престала је да постоји и српска средњовековна држава па Сремци воле да кажу како је Купиник последња српска престоница. До данас није обнављан, а његови остаци и данас пркосе зубу времена.



11.4 АКТИВНОСТИ У КУЛТУРИ (културне манифестације, прославе, фестивали, концерти)

Активности Културног центра

- Манифестација обележавања дана Светог Саве
- Општинска смотра рецитатора
- Општинска смотра дечијег ликовног, литерарног и сценског стваралаштва
- Зонска смотра дечијег сценског, фолклорно изворног, стваралаштва Срема

- **Видовдански концерт**

У организацији КУД-а „Пећинци“ из Пећинаца се дуги низ година одржава под окриљем и уз помоћ Културног центра. На овом концерту се годинама окупља велики број културно-уметничких друштава из Општине Пећинци, Војводине и Србије)

- **Пећиначко културно лето**

У сарадњи са општинама из окружења, културним центрима, удружењима, позориштима, појединцима, школама и насељима у пећиначкој општини, планирају се културни садржаји намењени широјој популацији и то: филмске пројекције, позоришне представе, фолклорнеи музичке концерте и др.

- **Дечији музички фестивал „Мини Тини Фест“**

Фестивал траје од 2006. године и поред редовног великог броја ученика има основни циљ, да се међу школском омладином изнедре музички талентована деца, којима се пружа могућност даљег музичког напредовања. Ово је највеће музичко такмичење у општини за основце.

Манифестације Туристичке организације

- Регата Мајке Ангелине – на реци Сави код Купинова. Најмасовнија манифестација на територији општине Пећинци - 25 километара дуга пловидба реком Савом по ободу Специјалног резервата природе Обедска бара. Старт Регате је са Пландишта, а циљ на Скели (на ушћу канала Вок у реку Саву). Једина је регата на којој су захваљујући природном меандру реке Саве и старт и циљ у истом месту – Купинову.

- Гибаницајада, Ашања

- Кукурзовина фест, Огар

- Трибина повратак сремских деспота у Купиново

- Представљање на сајамским манифестацијама: Београд, Нови Сад, Крагујевац, Бијељина.

11.5 ЦИВИЛНИ СЕКТОР

Општина Пећинци има велики број удружења који делују у оквиру кључних области развоја заједнице и на тај начин учествују у унапређењу услова живота у локалној средини. Активни и мотивисани представници удружења, изражен степен волонтеризма, реализовани пројекти који су се показали као одрживи утицали су да се поједина удружења истакну као водећа. Активна удружења спремна су да се уједине и сарађују међусобно како би била препозната као значајни актери развоја на локалном нивоу.

11.6 ЗАБАВА

Општина Пећинци поседује биоскоп у оквиру Културног центра Пећинци.

IV. ВИЗИЈА ОПШТИНЕ ПЕЋИНЦИ ДО 2029.године

Општина Пећинци је равномерно развијена општина која омогућава својим грађанима и привредницима висок квалитет живота и повољне услове пословања кроз:

- Просторно и плански уређене радне зоне са развијеном комуналном инфраструктуром.
- Повољно пословно окружење кроз олакшице и подршку свим предузетницима, МСП и великим инвеститорима.
- Квалитетну социјалну и здравствену заштиту, модерно образовање и обучену радну снагу у складу са потребама привреде.
- Богату туристичку понуду, промоцију културно-историјског наслеђа и валоризацију свих општинских потенцијала.
- Здраву животну средину и еколошки заштићене зоне и локације за развој пољопривреде и рурални развој
- Квалитетну услугу општинске управе и свих јавних предузећа и установа грађанима и привреди.

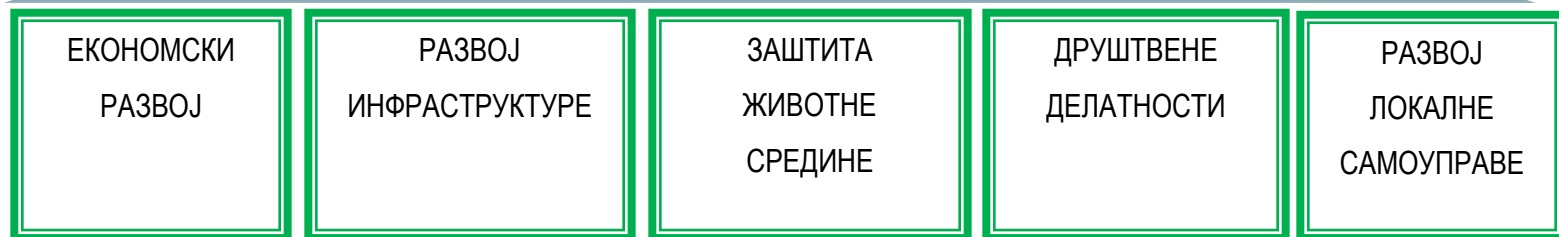
V. СЛОГАН

“МЕСТО ПРОСПЕРИТЕТА И РАЗВОЈА”

Профил заједнице послужио је као основа за постављање пет стратешких приоритета на основу којих су дефинисани циљеви, из којих су генерисани предлози програма и пројеката и дефинисан акциони план.

VI. СТРАТЕШКИ ПРИОРИТЕТИ:

Стратешки план одрживог развоја општине Пећинци
2019 – 2029



СТРАТЕШКИ ЦИЉ 1: ЕКОНОМСКИ РАЗВОЈ

Општина Пећинци се налази у јужном делу АП Војводине, у субрегиону Срема, односно у делу шире географске регије Подлужје. Општина Пећинци обухвата површину од 489 км², а према последњем попису има 19.283 становника.

Повољан саобраћајни и географски положај, близина Београда (25 км) и ваздушне луке "Никола Тесла" (15 км), природни ресурси и близина Обедске баре, само су део природних и привредних потенцијала општине Пећинци. Северни део општине пресеца аутопут Е 70, крак Европског коридора 10 који је значајна европска комуникација која општину Пећинци повезује са тржиштем од неколико милиона људи. Општину Пећинци одликује добра инфраструктурна и саобраћајна повезаност са градовима и општинама у окружењу, а река Сава чини јужну природну границу општине.

Поред горе наведених предности општине Пећинци, када говоримо о економији, привреди и потенцијалим за даљи развој постојећих предузећа и привлачење нових инвеститора треба навести и близину тржишта земаља региона - Хрватска, Босна и Херцеговина, Мађарска, Румунија, итд., конкурентна и квалификована радна снага, инфраструктурно и комунално опремљене радне зоне (Просторним планом обухваћено је око 1.900 ха радних зона), институционална подршка за постојеће привреднике и нове инвеститоре (општински услужни центар, Канцеларија за ЛЕР, убрзана процедура издавања грађевинских дозвола, итд.), конкурентне цене - ниске накнаде за уређење и коришћење грађевинског земљишта, локалне комуналне таксе, усвојена просторно-планска документација (Просторни план, Генерални план, Планови детаљне регулације) и велике потенцијале за улагање у области туризма и пољопривреде. Такође треба нагласити да је добро организован превоз радника на релацији Нови Београд – Шимановци – Нови Београд и добру сарадњу локалне самоуправе са предузетницима и привредницима.

Најзначајније инвестиције реализоване у последњих 20 година су у више различитих привредних грана, међу којима су машинска, прехранбена, аутомобилска, хемијска индустрија, логистичко-дистрибутивни центри и кинематографија. Највише страних инвестиција долази из Словеније, Немачке, Аустрије, Израела, Грчке, Велике Британије, Хрватске, итд.

Треба споменути и да општина Пећинци улаже велике напоре у помоцију општине као инвестиционе дестинације на домаћим и међународним конференцијама и инвестиционим сајмовима, а да су најпознатије локације које се нуде постојећим привредницима и новим инвеститорима локације, тј. радне зоне: Шимановци, Сибач-Пећинци, Ашања, Прхово, Попинци и Деч. За све ове радне зоне заједничко је то што су већином у васништву локалне самоуправе (али одређени број парцела на овим локацијама је и у приватном власништву), све локације су просторно планском документацијом дефинисане као радне зоне за изградњу привредних објеката.

Од свих набројаних радних зона посебно треба издвојити радну зону Шимановци, која има најбољи географски положај (одмах поред ауто пута Е 75), за коју је припремљен план детаљне регулације и ова радна зона је скоро у потпуности комунално и инфраструктурно опремљена – вода, канализација, гас, телекомуникације, електроенергетска мрежа, саобраћајнице, итд.

За остале радне зоне (инвестиционе локације) - Сибач-Пећинци, Ашања, Прхово, Попинци и Деч тек треба припремити планове детаљне регулације, пројектно техничку документацију за изградњу инфраструктуре и изградити комплетну комуналну инфраструктуру.

Важно је напоменути да у општини Пећинци није довољно развијена приватна иницијатива и предузетнички дух, да општина не издваја значајна средства из буџета за мере подршке предузетницима и МСП и да постојећи предузетници и привредници нису огранизовани – удружења, кластери, асоцијације, итд.

У циљу решавања проблема предузетника и привредника и усмеравања развоја привреде у општини Пећинци, треба наставити са јачањем постојећег Привредног савета као саветодавног тела председника општине са задатком праћења реализације и спровођења развојних пројеката, учешћа привредника у доношењу локалних одлука и изради заједничких планова у циљу развоја предузетништва и МСП.

Привредне активности у руралним подручјима општине Пећинци су традиционално везане искључиво за пољопривреду, захваљујући традицији и климатским условима. Пољопривреда у општини је највећим делом традиционална и сезонски организована. Највећи број газдинстава (2.100 регистрованих пољопривредних газдинстава) у општини Пећинци, узгаја кукуруз, жито, индустријско биље, соја, итд.

Општина Пећинци располаже са великим природним потенцијалом за развој пољопривреде (70.5 % пољопривредног земљишта), са посебним акцентом за развој прехранбене индустрије (ратарство, повртарство, сточарство). У општини је развијена индустрија меса.

У општини Пећинци велики број образованих и младих људи живе на селу, а у свим селима је изграђена инфраструктура, пре свега саобраћајнице и водоводна инфраструктура, док само поједина села имају изграђену канализациону мрежу.

Треба нагласити да сеоска домаћинства у општини Пећинци одликује уситњен и расцепкан земљишни посед, да се мали проценат земљишта наводњавања, а да пољопривредни произвођачи нису организовани у задруге, удружења, итд. Такође, пољопривредни произвођачи нису довољно едуковани о еколошкој заштити и врло често неадекватно третирају пољопривредни хемијски отпад и амбалаже.

Поред нових инвестиција, развоја постојећих МСП, отварања нових мали породичних фирми и развоја пољопривреде, развој туризма је још једна могућност развоја општине Пећинци. Кад говоримо о развоју туризма, посебно треба истаћи: повољан географски положај општине Пећинци, тј. секундарно туристичко подручје два највећа туристичка центра у Србији (Београд и Нови Сад), природне ресурсе од значаја за развој туризма, површинске токови река који су погодни за риболов, шумска подручја која су погодна за ловни туризам, као и за пратеће туристичке активности, богато културно историјско наслеђе (манастири, цркве, културно историјски споменици), добри услови за развој сеоског туризма, велики број значајних туристичких, културних и спортских манифестација, археолошка налазишта – средњовековни град Купиник, црква Мајке Ангелине и црква Светог Луке, музеј хлеба, етно кућа „Аксентијев кућерак“ у Огару, етно кућа у Карловчићу, етно кућа у Купинову, средњовековни манастири Обед, итд.

Место историје, културе и традиције општине Пећинци је село Купиново, насеље које поседује ресурс геотермалних вода, које спадају у високо температурне воде. У близини Купинова налази се Специјални резерват природе Обедска бара.

Обедска бара је највеће плавно подручје у републици Србији. Карактерише га изузетно богатство биодиверзитета са значајним присуством ретких и угрожених врста од националног и међународног значаја. У њему се налазе бројни осетљиви (фрагилини) екосистеми, посебно влажна станишта, као и прастаре шуме храста лужњака и слатине. На овом сразмерно малом простору постоји низ различитих природних средина, различитих биотопа, у којима се развио и егзистира разноврсан биљни и животињски свет.

На подручју општине Пећинци установљена су два ловишта: Ловиште "Посавско ловиште – Купиник" и Ловиште "Обедска бара."

Поред горе наведених предности општине Пећинци у области туризма треба навести и: израђен Просторни план Обедске баре, постојање општинске туристичке организације која интензивно промовише и спроводи активности на валоризацији туристичких производа, добру сарадњу са туристичким организацијама других општина из Срема, постојање Савске бициклистичке руте и обележену бициклистичку сигнализацију у Обедској бари.

Овом приликом треба нагласити да туристичка сигнализација није развијена на целој територији општине Пећинци, општина Пећинци и туристичка организација Пећинци нису довољно искористили ЕУ ИПА фондове за развој и унапређење туризма, на територији општине нема довољно смештајних капацитета и категорисаних сеоских домаћинстава за смештај туриста.

SWOT АНАЛИЗА

СНАГЕ	СЛАБОСТИ
<ul style="list-style-type: none"> ✓ Повољне локације за развој већих иадних зона ✓ Дobar гео-стратешки положај - чвориште друмског саобраћаја ✓ Близина реке Саве ✓ Близина аеродрома Никола Тесла (Београд) ✓ Постојање општинских пакета подршке за инвеститоре ✓ Постојање комуналне инфраструктуре у постојећим индустријским зонама ✓ Постојећа просторно - планска документација (планови детаљне регулације за индустријске зоне – Сибач/Пећинци, Ашања и Шимановци) ✓ Постојање пројектно-техничке документације за ширење и изградњу гасоводне мреже у индустријској зони – Шимановци југ и север 	<ul style="list-style-type: none"> ✓ Непостојање пројектно-техничке документације за изградњу инфраструктуре у радним зонама ✓ Не постојање инфраструктуре у свим радним зонама ✓ Непостојање комуналне инфраструктуре у појединим радним зонама ✓ Непостојање мерно регулационих станица у Шимановцима, Прхову и Суботишту због нерасчишћених имовинских односа ✓ Непостојање Студије одвођења атмосферских вода у радној зони Шимановци ✓ Неквалификована постојећа радна снага ✓ у бази података НСЗ ✓ Недовољно развијена приватна иницијатива и предузетнички дух ✓ Непостојање програма или мере

<ul style="list-style-type: none"> ✓ Довољни капацитети гаса да задовоље потребе привредних субјеката ✓ Индустијска зона Сибач/Пећинци и Шимановци имају довољно електроенергетских капацитета ✓ Постојање примарне и секундане инфраструктуре у делу индустријске зоне Шимановци ✓ Богатство природних ресурса – земљиште (34.000 ха), шума (11.000 ха) и вода (река Сава, 40 км тока кроз општину Пећинци)) ✓ Успешне (реализоване) греенфиелд инвестиције ✓ Промоција општине као инвестиционе дестинације ✓ Техничко-технолошка опремљеност предузећа ✓ Врло конкурентна локална привреда ✓ Ефикасна општинска управа (администрација) – КЛЕР, урбанизам, финансије, правно имовинска служба, итд. ✓ Организован градски превоз радника на релацији Н. Београд – Шимановци – Н. Београд ✓ „Film friendly,, општина ✓ Развијена инфраструктура и добра повезаност ✓ Добра сарадња локалне самоуправе и предузетника и привредника ✓ Добра сарадња локалне самоуправе средње школе ✓ Систем образовања прати потребе привреде ✓ Коришћење финансијских и нефинансијских мера у сарадњи са НСЗ ✓ Добра сарадња са НСЗ ✓ Постојање институција за подршку привредницима – Регионална привредна комора Срем, Регионална развојна агенција Срем, итд. ✓ Велики природни потенцијал за развој пољопривреде (70.5 % пољопривредног земљишта) ✓ Добро организована заштита од 	<p>подршке за МСП / пољопривреду у општинском буџету</p> <ul style="list-style-type: none"> ✓ Непостојање Бизнис Инкубатор Центра ✓ Недостатак малих прерадних капацитета ✓ Непостојање удружења привредника / предузетника ✓ Уситњен и расцепкан земљишни посед ✓ Мали проценат наводњавања и коришћења расположивих водних ресурса ✓ Неповољна старосна структура пољопривредних домаћинстава ✓ Неорганизованост пољопривредних произвођача – задругарство ✓ Неразвијена прехрамбена индустрија и индустрија прераде пољопривредних производа ✓ Несертификовани локални производи – сир, чварци, мед, сухомеснати производи, ајвар, итд. ✓ Недовољна производња органске хране ✓ Недовољна еколошка заштита ✓ Неадекватно/недовољно третирање пољопривредног хемијског отпада (амбалажа) ✓ Недовољно коришћење обновљивих извора енергије ✓ Недостатак туристичке сигнализације ✓ Недовољно искоришћени ЕУ фондови ✓ Недовољно смештајних капацитета на територији општине ✓ Некатегорисана сеоска домаћинства ✓ Недовољно едуковани угоститељи – власници ресторана, кафића, итд. ✓ Недовољно промовисани домаћи производи - сир, чварци, мед, сухомеснати производи, ајвар, итд.
--	---

<p>элементарних непогода</p> <ul style="list-style-type: none"> ✓ Значајне површине земљишта погодног за производњу сточне хране и развој сточарства ✓ Постојање институција за развој пољопривреде – пољопривредна стручна служба из Сремске Митровице, удружење пољопривредника, итд. ✓ Велики број регистрованих пољопривредних газдинстава (2.100 газдинстава) ✓ Велики потенцијал за развој прехранбене индустрије (ратарство, повртарство, сточарство) ✓ Велики број образованих и младих људи које живе на селу ✓ Развијена индустрија меса ✓ Изграђена инфраструктура на сеоском подручју (саобраћајнице, вода, и делимично канализација, итд.) ✓ Постојање општинског Фонда за развој пољопривреде ✓ Повезаност/сарадња институција из области пољопривреде (републичке, покрајинске, општинске, НВО). ✓ Израђен Просторни план Обедске баре ✓ Повољан саобраћајно-географски положај - секундарно туристичко подручје града Београда, Новог Сада, ... ✓ Природни ресурси од значаја за развој туризма – Обедска бара, термални извори у Купинову, итд. ✓ Добри услови за развој ловног и риболовног туризма, еко туризма, етно туризма, ђачког туризма, рурални туризам и манифестационог туризма ✓ Богато културно историјско наслеђе везано за средњи века и објекти народног градитељства из 18. века ✓ Велики број значајних туристичких и културних манифестација ✓ Добро уређен и организован општински WEB сајт ✓ Постојање општинске туристичке организације ✓ Богат туристички потенцијал – музеј 	
--	--

<p>хлеба, етно куће у Купинову и Огару, СРП Обедска бара, средњовековно утврђење Купиник (14 век), локалитет средњовековног манастира Обед, црква Св. Луке, итд.)</p> <ul style="list-style-type: none"> ✓ Постојање туристичке руте кроз општину Пећинци ✓ Добра сарадња са туристичким организацијама других општина Срема ✓ Организован НВО сектор – 8 удружења жена (локалне манифестације и одлична сарадња са ТО Пећинци) ✓ Савска бициклистичка рута ✓ Обележена бициклистичка сигнализација у Обедској бари 	
ШАНСЕ	ПРЕТЊЕ
<ul style="list-style-type: none"> ✓ Међународни споразуми (ЕУ, ЦЕФТА, Русија, Белорусија, Турска, Казахстан, итд.) ✓ Могућност развоја слободне царинске зоне и /или логистичког центра ✓ Регионална сарадња ✓ Формирање Савета привредника (или сличне организације), тј. боља организација привредника ✓ Формирање удружења и асоцијација, могућност интересног организовања, на локалном и регионалном нивоу, у циљу унапређења производње, веће приступности финансијским фондовима и заједничког наступа на тржишту; ✓ Активирање радно способног становништва – организовање обука у циљу стицања додатних знања и вештина (обуке за познатог послодавца, обуке за тржиште рада, програм радне праксе код послодавца) ✓ Развој дуалног образовања ✓ Наставак организације сајмова за запошљавање ✓ Могућност развоја економских активности на сеоском подручју; ✓ Коришћење нових ЕУ фондова за развој економских активности на селу 	<ul style="list-style-type: none"> ✓ Недовољно интересовања локалних и страних улагача за инвестиционо и привредно улагање на подручју општине / Покрајине / Републике ✓ Сива економија ✓ Неадекватно улагање у људске ресурсе ✓ Неповољни кредитни аранжмани (краткорочни и дугорочни) ✓ Свакодневна неизвесност у макроекономском и микроекономском смислу ✓ Спорост у тржишном прилагођавању ✓ Високи порези и доприноси на рачун послодавца ✓ Незаинтересованост родитеља и деца са смерове техничке струке у средњој школи ✓ Климатске промене ✓ Недостатак републичких и покрајинских мера и програма за повратак младих на село ✓ Низак наталитет

<ul style="list-style-type: none"> ✓ Потенцијал за развој прерађивачког сектора у пољопривреди; ✓ Заштита, уређење, правилно коришћење и одржавање пољопривредних површина ✓ Коришћење обновљивих извора енергије ✓ Развој воћарства (ракија, вино) ✓ Искоришћење природних и културних ресурса у туристичке сврхе ✓ Квалитетније коришћење разноврсних природних погодности уз боље повезивање целе територије / региона ✓ Могућност развијања сеоског туризма са промоцијом културних добара ✓ Изградња визиторског центра на Обедској бари 	
--	--

СТРАТЕШКИ ПОСЕБНИ ЦИЉЕВИ

Посебан циљ 1.1	Израда пројектно-техничке и просторно-планске документације
Посебан циљ 1.2	Привлачење и подстицај развоја инвестиција
Посебан циљ 1.3	Подршка развоју предузетништва и МСП
Посебан циљ 1.4	Развој пољопривреде и рурални развој
Посебан циљ 1.5	Развој туризма

ПРОЈЕКТИ

ПОСЕБАН ЦИЉ 1.1 ИЗРАДА ПРОЈЕКТНО-ТЕХНИЧКЕ И ПРОСТОРНО-ПЛАНСКЕ ДОКУМЕНТАЦИЈЕ	
ПРОГРАМ 1.1.1.	ПРОЈЕКТНО-ТЕХНИЧКА ДОКУМЕНТАЦИЈА
Пројекат 1.1.1.1	Израда пројектно-техничке документације за изградњу водоводне мреже у радној зони Сибач / Пећинци
Пројекат 1.1.1.2	Израда пројектно-техничке документације за изградњу канализационе мреже у радној зони Сибач / Пећинци
Пројекат 1.1.1.3	Израда пројектно-техничке документације за изградњу саобраћајница у радној зони Сибач / Пећинци
Пројекат 1.1.1.4	Израда пројектно-техничке документације за изградњу гасоводне мреже у радној зони Сибач / Пећинци
Пројекат 1.1.1.5	Израда пројектно-техничке документације за изградњу јавне расвете у радној зони Сибач / Пећинци
Пројекат 1.1.1.6	Израда пројектно-техничке документације за изградњу телекомуникационе мреже у радној зони Сибач / Пећинци
Пројекат 1.1.1.7	Израда пројектно-техничке документације за изградњу електроенергетских

	капацитета у радној зони Сибач / Пећинци
Пројекат 1.1.1.8	Израда пројектно-техничке документације за изградњу водоводне мреже у радној зони Ашања
Пројекат 1.1.1.9	Израда пројектно-техничке документације за изградњу канализационе мреже у радној зони Ашања
Пројекат 1.1.1.10	Израда пројектно-техничке документације за изградњу саобраћајница у радној зони Ашања
Пројекат 1.1.1.11	Израда пројектно-техничке документације за изградњу гасоводне мреже у радној зони Ашања
Пројекат 1.1.1.12	Израда пројектно-техничке документације за изградњу јавне расвете у радној зони Ашања
Пројекат 1.1.1.13	Израда пројектно-техничке документације за изградњу телекомуникационе мреже у радној зони Ашања
Пројекат 1.1.1.14	Израда пројектно-техничке документације за изградњу електроенергетских капацитета у радној зони Ашања
Пројекат 1.1.1.15	Израда пројектно-техничке документације за изградњу водоводне мреже у радној зони Прхово
Пројекат 1.1.1.16	Израда пројектно-техничке документације за изградњу канализационе мреже у радној зони Прхово
Пројекат 1.1.1.17	Израда пројектно-техничке документације за изградњу саобраћајница у радној зони Прхово
Пројекат 1.1.1.18	Израда пројектно-техничке документације за изградњу гасоводне мреже у радној зони Прхово
Пројекат 1.1.1.19	Израда пројектно-техничке документације за изградњу јавне расвете у радној зони Прхово
Пројекат 1.1.1.20	Израда пројектно-техничке документације за изградњу телекомуникационе мреже у радној зони Прхово
Пројекат 1.1.1.21	Израда пројектно-техничке документације за изградњу електроенергетских капацитета у радној зони Прхово
Пројекат 1.1.1.22	Израда пројектно-техничке документације за изградњу водоводне мреже у радној зони Попинци
Пројекат 1.1.1.23	Израда пројектно-техничке документације за изградњу канализационе мреже у радној зони Попинци
Пројекат 1.1.1.24	Израда пројектно-техничке документације за изградњу саобраћајница у радној зони Попинци
Пројекат 1.1.1.25	Израда пројектно-техничке документације за изградњу гасоводне мреже у радној зони Попинци
Пројекат 1.1.1.26	Израда пројектно-техничке документације за изградњу јавне расвете у радној зони Попинци
Пројекат 1.1.1.27	Израда пројектно-техничке документације за изградњу телекомуникационе мреже у радној зони Попинци
Пројекат 1.1.1.28	Израда пројектно-техничке документације за изградњу електроенергетских капацитета у радној зони Попинци
Пројекат 1.1.1.29	Израда пројектно-техничке документације за изградњу водоводне мреже у радној зони Деч
Пројекат 1.1.1.30	Израда пројектно-техничке документације за изградњу канализационе мреже у

	радној зони Деч
Пројекат 1.1.1.31	Израда пројектно-техничке документације за изградњу саобраћајница у радној зони Деч
Пројекат 1.1.1.32	Израда пројектно-техничке документације за изградњу гасоводне мреже у радној зони Деч
Пројекат 1.1.1.33	Израда пројектно-техничке документације за изградњу јавне расвете у радној зони Деч
Пројекат 1.1.1.34	Израда пројектно-техничке документације за изградњу телекомуникационе мреже у радној зони Деч
Пројекат 1.1.1.35	Израда пројектно-техничке документације за изградњу електроенергетских капацитета у радној зони Деч
Пројекат 1.1.1.36	Израда пројектно-техничке документације за реконструкцију водоводне мреже у радној зони Шимановци
Пројекат 1.1.1.37	Израда пројектно-техничке документације за изградњу водоводне мреже у радној зони Шимановци
Пројекат 1.1.1.38	Израда пројектно-техничке документације за изградњу канализационе мреже у радној зони Шимановци
Пројекат 1.1.1.39	Израда пројектно-техничке документације за реконструкцију саобраћајница у радној зони Шимановци
Пројекат 1.1.1.40	Израда пројектно-техничке документације за изградњу саобраћајница у радној зони Шимановци
Пројекат 1.1.1.41	Израда пројектно-техничке документације за изградњу гасоводне мреже у радној зони Шимановци
Пројекат 1.1.1.42	Израда пројектно-техничке документације за изградњу јавне расвете у радној зони Шимановци
Пројекат 1.1.1.43	Израда пројектно-техничке документације за изградњу телекомуникационе мреже у радној зони Шимановци
Пројекат 1.1.1.44	Израда пројектно-техничке документације за изградњу електроенергетских капацитета у радној зони Шимановци
Пројекат 1.1.1.45	Израда пројектно-техничке документације за реконструкцију водоводне мреже у радној зони у Суботишту
Пројекат 1.1.1.46	Израда пројектно-техничке документације за изградњу водоводне мреже у радној зони у Суботишту
Пројекат 1.1.1.47	Израда пројектно-техничке документације за изградњу канализационе мреже у радној зони у Суботишту
Пројекат 1.1.1.48	Израда пројектно-техничке документације за реконструкцију саобраћајница у радној зони у Суботишту
Пројекат 1.1.1.49	Израда пројектно-техничке документације за изградњу саобраћајница у радној зони у Суботишту
Пројекат 1.1.1.50	Израда пројектно-техничке документације за изградњу гасоводне мреже у радној зони у Суботишту
Пројекат 1.1.1.51	Израда пројектно-техничке документације за изградњу јавне расвете у радној зони у Суботишту
Пројекат 1.1.1.52	Израда пројектно-техничке документације за изградњу телекомуникационе мреже у радној зони у Суботишту
Пројекат 1.1.1.53	Израда пројектно-техничке документације за изградњу електроенергетских

	капацитета у радној зони у Суботишту
ПРОГРАМ 1.1.2.	ПРОСТОРНО-ПЛАНСКА ДОКУМЕНТАЦИЈА
Пројекат 1.1.2.1	Израда плана детаљне регулације за део радне зоне Ашања
Пројекат 1.1.2.2	Израда плана детаљне регулације за део радне зоне Шимановци
Пројекат 1.1.2.3	Израда плана детаљне регулације за део радне зоне Прхово
Пројекат 1.1.2.4	Израда плана детаљне регулације за део радне зоне Попинци
Пројекат 1.1.2.5	Израда плана детаљне регулације за део радне зоне Деч
ПОСЕБАН ЦИЉ 1.2	ПРИВЛАЧЕЊЕ И ПОДСТИЦАЈ РАЗВОЈА ИНВЕСТИЦИЈА
ПРОГРАМ 1.2.1.	ПРОМОЦИЈА ПОТЕНЦИЈАЛА ОПШТИНЕ ЗА ИНВЕСТИРАЊЕ
Пројекат 1.2.1.1	Припрема сајамског календара
Пројекат 1.2.1.2	Посете инвестиционим сајмовима и манифестацијама у Републици Србији
Пројекат 1.2.1.3	Посете инвестиционим сајмовима и манифестацијама у иностранству
Пројекат 1.2.1.4	Припрема и штампа нове инвестиционе брошуре општине Пећинци
Пројекат 1.2.1.5	Припрема новог промотивног филма о општинским инвестиционим потенцијалима
Пројекат 1.2.1.6	Припрема и штампа секторских брошура – пољопривреда, туризам, прерађивачка индустрија и машинска индустрија
Пројекат 1.2.1.7	Припрема и организација тренинга и обука за запослене у општинској управи и јавним предузећима и установама за планирање и реализацију пројеката из области локалног економског развоја
Пројекат 1.2.1.8	Припрема и организација тренинга и обука за запослене у општинској управи и јавним предузећима и установама о припреми и спровођењу ЕУ програма и пројеката
ПРОГРАМ 1.2.2.	ИНФРАСТРУКТУРНО УРЕЂЕЊЕ И ОПРЕМАЊЕ РАДНЕ ЗОНЕ СИБАЧ / ПЕЋИНЦИ
Пројекат 1.2.2.1	Изградња водоводне мреже у радној зони Сибач / Пећинци
Пројекат 1.2.2.2	Изградња канализационе мреже у радној зони Сибач / Пећинци
Пројекат 1.2.2.3	Изградња саобраћајница у радној зони Сибач / Пећинци
Пројекат 1.2.2.4	Изградња гасоводне мреже у радној зони Сибач / Пећинци
Пројекат 1.2.2.5	Изградња јавне расвете у радној зони Сибач / Пећинци
Пројекат 1.2.2.6	Изградња недостајуће телекомуникационе мреже у радној зони Сибач / Пећинци
Пројекат 1.2.2.7	Изградња електроенергетских апацитета у радној зони Сибач / Пећинци
ПРОГРАМ 1.2.3.	ИНФРАСТРУКТУРНО УРЕЂЕЊЕ И ОПРЕМАЊЕ РАДНЕ ЗОНЕ АШАЊА
Пројекат 1.2.3.1	Изградња водоводне мреже у радној зони Ашања
Пројекат 1.2.3.2	Изградња канализационе мреже у радној зони Ашања
Пројекат 1.2.3.3	Изградња саобраћајница у радној зони Ашања
Пројекат 1.2.3.4	Изградња гасоводне мреже у радној зони Ашања
Пројекат 1.2.3.5	Изградња јавне расвете у радној зони Ашања
Пројекат 1.2.3.6	Изградња недостајуће телекомуникационе мреже у радној зони Ашања
Пројекат 1.2.3.7	Изградња електроенергетских апацитета у радној зони Ашања

ПРОГРАМ 1.2.4.	ИНФРАСТРУКТУРНО УРЕЂЕЊЕ И ОПРЕМАЊЕ РАДНЕ ЗОНЕ ПРХОВО
Пројекат 1.2.4.1	Изградња водоводне мреже у радној зони Прхово
Пројекат 1.2.4.2	Изградња канализационе мреже у радној зони Прхово
Пројекат 1.2.4.3	Изградња саобраћајница у радној зони Прхово
Пројекат 1.2.4.4	Изградња гасоводне мреже у радној зони Прхово
Пројекат 1.2.4.5	Изградња јавне расвете у радној зони Прхово
Пројекат 1.2.4.6	Изградња недостајуће телекомуникационе мреже у радној зони Прхово
Пројекат 1.2.4.7	Изградња електроенергетских апациитета у радној зони Прхово
ПРОГРАМ 1.2.5.	ИНФРАСТРУКТУРНО УРЕЂЕЊЕ И ОПРЕМАЊЕ РАДНЕ ЗОНЕ ПОПИНЦИ
Пројекат 1.2.5.1	Изградња водоводне мреже у радној зони Попинци
Пројекат 1.2.5.2	Изградња канализационе мреже у радној зони Попинци
Пројекат 1.2.5.3	Изградња саобраћајница у радној зони Попинци
Пројекат 1.2.5.4	Изградња гасоводне мреже у радној зони Попинци
Пројекат 1.2.5.5	Изградња јавне расвете у радној зони Попинци
Пројекат 1.2.5.6	Изградња недостајуће телекомуникационе мреже у радној зони Попинци
Пројекат 1.2.5.7	Изградња електроенергетских апациитета у радној зони Попинци
ПРОГРАМ 1.2.6.	ИНФРАСТРУКТУРНО УРЕЂЕЊЕ И ОПРЕМАЊЕ РАДНЕ ЗОНЕ ДЕЧ
Пројекат 1.2.6.1	Изградња водоводне мреже у радној зони Деч
Пројекат 1.2.6.2	Изградња канализационе мреже у радној зони Деч
Пројекат 1.2.6.3	Изградња саобраћајница у радној зони Деч
Пројекат 1.2.6.4	Изградња гасоводне мреже у радној зони Деч
Пројекат 1.2.6.5	Изградња јавне расвете у радној зони Деч

Пројекат 1.2.6.6	Изградња недостајуће телекомуникационе мреже у радној зони Деч
Пројекат 1.2.6.7	Изградња електроенергетских апациитета у радној зони Деч
ПРОГРАМ 1.2.7.	ИНФРАСТРУКТУРНО УРЕЂЕЊЕ И ОПРЕМАЊЕ РАДНЕ ЗОНЕ ШИМАНОВЦИ
Пројекат 1.2.7.1	Реконструкција постојеће водоводне мреже у радној зони Шимановци
Пројекат 1.2.7.2	Изградња недостајуће водоводне мреже у радној зони Шимановци
Пројекат 1.2.7.3	Изградња недостајуће канализационе мреже у радној зони Шимановци
Пројекат 1.2.7.4	Реконструкција постојећих саобраћајница у радној зони Шимановци
Пројекат 1.2.7.5	Изградња недостајућих саобраћајница у радној зони Шимановци
Пројекат 1.2.7.6	Изградња гасоводне мреже у радној зони Шимановци
Пројекат 1.2.7.7	Изградња јавне расвете у радној зони Шимановци
Пројекат 1.2.7.8	Изградња недостајуће телекомуникационе мреже у радној зони Шимановци
Пројекат 1.2.7.9	Изградња електроенергетских апациитета у радној зони Шимановци
ПРОГРАМ 1.2.8.	ИНФРАСТРУКТУРНО УРЕЂЕЊЕ И ОПРЕМАЊЕ РАДНЕ ЗОНЕ У СУБОТИШТУ
Пројекат 1.2.8.1	Реконструкција постојеће водоводне мреже у радној зони у Суботишту
Пројекат 1.2.8.2	Изградња недостајуће водоводне мреже у радној зони у Суботишту
Пројекат 1.2.8.3	Изградња недостајуће канализационе мреже у радној зони у Суботишту
Пројекат 1.2.8.4	Реконструкција постојећих саобраћајница у радној зони у Суботишту
Пројекат 1.2.8.5	Изградња недостајућих саобраћајница у радној зони у Суботишту
Пројекат 1.2.8.6	Изградња гасоводне мреже у радној зони у Суботишту
Пројекат 1.2.8.7	Изградња јавне расвете у радној зони у Суботишту
Пројекат 1.2.8.8	Изградња недостајуће телекомуникационе мреже у радној зони у Суботишту
Пројекат 1.2.8.9	Изградња електроенергетских апациитета у радној зони у Суботишту

ПОСЕБАН ЦИЉ 1.3 ПОДРШКА РАЗВОЈУ ПРЕДУЗЕТНИШТВА И ЛОКАЛНОГ ПРИВРЕДНОГ СЕКТОРА	
ПРОГРАМ 1.3.1.	ИНСТИТУЦИОНАЛНА ПОДРШКА ЗА РАЗВОЈ ПРЕДУЗЕТНИШТВА И МАЛИХ И СРЕДЊИХ ПРЕДУЗЕЋА
Пројекат 1.3.1.1	Оснивање општинског буџетског Фонда за развој предузетништва и МСП-а
Пројекат 1.3.1.2	Израда елабората о могућностима за оснивање и финансирање малих прерадних капацитета
Пројекат 1.3.1.3	Припрема Програма подршке формирању удружења привредника / предузетника
ПРОГРАМ 1.3.2.	РАЗВОЈ РАДНЕ СНАГЕ
Пројекат 1.3.2.1	Организација сајмова запошљавања у сарадњи удружења предузетника, општинске управе и Националне службе за запошљавање
Пројекат 1.3.2.2	Прирема општинског Програма подршке за преквалификацију и доквалификацију радне снаге у сарадњи са средњом школом и и Националном службом за запошљавање
ПОСЕБАН ЦИЉ 1.4 РАЗВОЈ ПОЉОПРИВРЕДЕ И РУРАЛНИ РАЗВОЈ	
ПРОГРАМ 1.4.1.	ИНСТИТУЦИОНАЛНА ПОДРШКА ЗА РАЗВОЈ ПОЉОПРИВРЕДЕ И РУРАЛНИ РАЗВОЈ
Пројекат 1.4.1.1	Оснивање општинског Фонда за развој пољопривреде
Пројекат 1.4.1.2	Припрема Стратегије развоја пољопривреде општине Пећинци (2020 – 2025)
ПРОГРАМ 1.4.2.	МАРКЕТИНГ И ПРОМОЦИЈА ПОЉОПРИВРЕДНИХ ПРОИЗВОДА СА ТЕРИТОРИЈЕ ОПШТИНЕ ПЕЋИНЦИ
Пројекат 1.4.2.1	Брендирање и промоција пољопривредних и прехранбених производа са територије општине Пећинци– чварци, ајвар, мед, сир, вино
Пројекат 1.4.2.2	Посете пољопривредним сајмовима и манифестацијама у Републици Србији
Пројекат 1.4.2.3	Посете пољопривредним сајмовима и манифестацијама у иностранству
ПРОГРАМ 1.4.3.	РЕДОВНА ЕДУКАЦИЈА И ИНФОРМИСАЊЕ ПОЉОПРИВРЕДНИХ ПРОИЗВОЂАЧА
Пројекат 1.4.3.1	Едукација пољопривредних произвођача о употреби хемијских средстава у ратарству, воћарству и повртарству
Пројекат 1.4.3.2	Едукација пољопривредних произвођача о стандардима и прописима у производњи здраве и органске хране
Пројекат 1.4.3.3	Едукација пољопривредних произвођача о ЕУ стандардима и реулативама у пољопривредној проузводњи и производњи хране
ПОСЕБАН ЦИЉ 1.5 РАЗВОЈ ТУРИЗМА	
ПРОГРАМ 1.5.1.	ИЗРАДА ПРОЈЕКТНО ТЕХНИЧКЕ ДОКУМЕНТАЦИЈЕ ЗА ИНФРАСТРУКТУРНЕ ПРОЈЕКТЕ ЗА РАЗВОЈ ТУРИЗМА
Пројекат 1.5.1.1	Припрема пројектно техничке документације за ревитализацију и/или реконструкцију објеката и локалитета са културно историјском вредношћу
ПРОГРАМ 1.5.2	УРЕЂЕЊЕ АРХЕОЛОШКИХ ЛОКАЦИЈА
Пројекат 1.5.2.1	Израда пројектно техничке документације за ревитализацију археолошког

	налазишта „Купиник,,
Пројекат 1.5.2.2	Ревитализација археолошког налазишта „Купиник,,
Пројекат 1.5.2.3	Израда пројектно техничке документације за ревитализацију локалитета средњовековног манастира Обед
Пројекат 1.5.2.4	Ревитализација локалитета средњовековног манастира Обед
ПРОГРАМ 1.5.3	ИЗГРАДЊА БИЦИКЛИСТИЧКИХ СТАЗА
Пројекат 1.5.3.1	Израда предходне студије изводљивости за изградњу бицикличких стаза – за туристе и локално становништво
Пројекат 1.5.3.2	Израда пројектно – техничке документације за изградњу бицикличких стаза
Пројекат 1.5.3.3	Изградња и уређење бицикличких стаза
ПРОГРАМ 1.5.4.	ИНСТИТУЦИОНАЛНА ПОДРШКА ЗА РАЗВОЈ ТУРИЗМА
Пројекат 1.5.4.1	Припрема анализе (студије) о туристичким потенцијалима општине Пећинци и региона Срема и могућностима за њихову валоризацију уз дефинисање специфичних туристичких производа
Пројекат 1.5.4.2	Припрема Стратегије развоја туризма општине Пећинци (2020 – 2025)
ПРОГРАМ 1.5.5.	РЕКОНСТРУКЦИЈА ПОСТОЈЕЋЕ И ИЗГРАДЊА НОВЕ ТУРИСТИЧКЕ ИНФРАСТРУКТУРЕ
Пројекат 1.5.5.1	Постављање и одржавање туристичке сигнализације
ПРОГРАМ 1.5.6.	ПРОМОЦИЈА ТУРИСТИЧКЕ ДЕСТИНАЦИЈЕ
Пројекат 1.5.6.1	Припрема и одржавање едукација пољопривредним газдинствима о продаји и маркетингу домаћих производа
Пројекат 1.5.6.2	Припрема и спровођење едукативних програма за пружаоце услуга у области туризма у циљу унапређења квалитета туристичке понуде
Пројекат 1.5.6.3	Припрема и штампа нове брошуре у циљу промоције туристичке понуде општине Пећинци
Пројекат 1.5.6.4	Припрема и снимање промотивног филма у циљу промоције туристичке понуде општине Пећинци

СТРАТЕШКИ ЦИЉ 2: РАЗВОЈ ИНФРАСТРУКТУРЕ

Општина Пећинци захвата површину од 489км², налази се АП Војводини, у регион Срема, јужно од аутопута Београд - Загреб. На територији општине Пећинци налази се 15 насељених места и то Ашања, Брестач, Деч, Доњи Товарник, Карловчић, Купиново, Обреж, Огар, Попинци, Прхово, Сибач, Сремски Михаљевци, Суботиште, Шимановци и Пећинци као управно-административно седиште општине.

Општина Пећинци је удаљена од Београда 25км, Сремске Митровице 30км, Руме 15км, Старе Пазове 19км, Инђије 22км и Шапца 40км. Међународни аеродром „Никола Тесла“ је од општине Пећинци удаљен 15 км. Кроз општину Пећинци протиче река Сава дужином од 42 км, а јужну и делом западну границу општине Пећинци чини међународни пловни пут река Сава са лукама у Београду, Сремској Митровици и Шапцу где је могуће остварити различите транспортне потребе у путничком и теретном речном саобраћају.

Гео-саобраћајни положај општине Пећинци је повољан с обзиром да се северним делом општине пружа траса ауто-пута Е-70 који је основни европски правац на коридору "X". Основна саобраћајница општине Пећинци је државни пут 2.реда Р-121, граница општине Стара Пазова - Пећинци – Купиново, јер он повезује општински центар са већином насеља у општини. Други путни правац по важности је државни пут 2.реда Р-103, граница општине Рума - Пећинци - Прека калдрма.

Снабдевање водом за пиће на територији општине Пећинци, врши се у свим насељима општине преко насељских водоводних система којима управља ЈКП Водовод и канализација. У насељима где није изграђен водовод, становништво и привреда се снабдевају водом индивидуално или преко микроводовода. ЈКП Водовод и канализација редовно врши контролу исправности воде у свим насељеним местима.

Општина Пећинци снабдева се електричном енергијом преко ТС "Пећинци" 110/20 KV инсталисане снаге 31.5 KV. Насеља се снабдевају преко три 20 KV извода. Сва насељена места су покривена телекомуникационом мрежом.

На територији општине Пећинци постоје три канала: 1. Галовица, највећи канал Срема, у дужини од око 50 км, 2. Прогарска Јарчина, канал који има веома развијену каналску мрежу и 3. Обрешка Криваја, који обухвата читав систем мањих канала у атару села Обреж.

Када говоримо о инфраструктури треба нагласити да општина Пећинци има усвојен Просторни план који покрива целу територију општине Пећинци и планове генералне регулације за насељена места Пећинци, Шимановци, Купиново, Огар, Доњи Товарник и Деч. У току је израда плана генералне регулације за насељено место Суботиште и план детаљне регулације за ромско насеље у Попинцима. ЈКП Водовод и канализација је припремила детаљан технички пројекат за изградњу водовода у селу Огар.

Општина Пећинци такође има добро распоређену путну мрежу и саобраћајнице - око 40 км локалних путева и 70 км саобраћајница и развијену мрежу државних путева 1 и 2 реда. Гасоводна мрежа је развијена на делу територије општине Пећинци, и то у насељеним местима Пећинци, Шимановцима, Прхово и Суботиште.

Овом приликом треба нагласити да општина Пећинци нема припремљене планове генералне регулације за насељена места Ашања, Брестач, Карловчић, Обреж, Попинци, Прхово, Сибач, Сремски Михаљевци и Суботиште, а нема ни пројектно-техничку документацију за реконструкцију постојеће водоводне мреже и за изградњу / реконструкцију путева и саобраћајница. Општина Пећинци се такође суочава са застарелим системом водоснабдевања (старост бунара), неуређеним катастром подземних инсталација и губицима у водоводној мрежи.

Такође, гасоводна мрежа не постоји у 11 насеља, стање каналске мреже на целој територији општине Пећинци није на задовољавајућем нивоу и општина Пећинци нема припремљену пројектно-техничку документацију за реконструкцију каналске мреже.

SWOT АНАЛИЗА

СНАГЕ	СЛАБОСТИ
<ul style="list-style-type: none"> ✓ Постојећа просторно - планска документација (просторни план за општину Пећинци) ✓ Постојећа просторно - планска документација (планови генералне регулације за Пећинце, Шимановце, Купиново, Огар, Д. Товарник, Деч) ✓ У изради је измена плана генералне регулације за Пећинце ✓ У изради је план генералне регулације за Суботиште ✓ У изради је план детаљне регулације за ромско насеље у Попинцима ✓ Већина насељених места има просторно планску документацију ✓ Постојање техничког пројекта за изградњу водовода у селу Огар ✓ Развијена водоводна мрежа у свим насељеним местима (Пећинци + 14 насеља) ✓ Образован и стручан кадар у локалном ЈКП Водовод и канализација ✓ Редовна контрола исправности воде у свим насељеним местима ✓ ЈКП Водовод и канализација управља водоводом на целој територији општине ✓ Близина аутопута Е 70 (Коридор 10) ✓ Добра повезаност са градовима и општинама у окружењу ✓ Добро распоређена путна мрежа и саобраћајнице (око 40 км локалних путева и 70 км саобраћајница) ✓ Развијена мрежа државних путева 1 и 2 	<ul style="list-style-type: none"> ✓ Непостојање плана генералне регулације за осталих 8 насеља ✓ Непостојање пројектно-техничке документације за реконструкцију водоводне мреже ✓ Непостојање пројектно-техничке документације за изградњу / реконструкцију путева и саобраћајница ✓ Недовољно локалних финансијских средстава за изградњу и одржавање водоводне инфраструктуре ✓ Застарели систем водоснабдевања (старост бунара) ✓ Губици у водоводној мрежи ✓ Неуређен катастар подземних инсталација ✓ Незадовољавајући ниво квалитета локалних путева и саобраћајница ✓ Не уређене бицикличке стазе ✓ Неадекватно одржавање атарских путева у селима ✓ Непостојање гасне мреже у 11 насеља ✓ Изузетно мали број домаћинстава које користе гас ✓ Незадовољавајуће стање каналске мреже на целој територији општине Пећинци ✓ Непостојање пројектно техничке документације за реконструкцију каналске мреже на целој територији општине Пећинци ✓ Не постојање електроенергетских

<p>реда</p> <ul style="list-style-type: none"> ✓ Развијена гасоводна мрежа на делу територије општине Пећинци – Пећинци, Шимановцима, Прхову и Суботиште ✓ Постојање главне мерно регулационе станице у Пећинцима ✓ Постоји каналска мрежа на целој територији општине Пећинци ✓ Река Сава (40 км кроз територију општине Пећинци) ✓ Сва насељена места имају електроенергетску мрежу / инфраструктуру ✓ Сва насељена места имају телекомуникациону мрежу / инфраструктуру 	<p>капацитета у свим индустријским зонама</p>
<p>ШАНСЕ</p>	<p>ПРЕТЊЕ</p>
<ul style="list-style-type: none"> ✓ Усклађеност општинских приоритета са приоритетима на националном, регионалном и међуопштинском нивоу ✓ Стручна и финансијска помоћ надлежних министарстава, секретеријата и донатора ✓ Развој капацитета за коришћење и приступ ЕУ фондовима ✓ Наставак процеса приступања Европској унији ✓ Концесије и јавно – приватна партнерства ✓ Постоји просторни план подручја посебне намене РВС источни Срем Срем ✓ Постоји генерални пројекат и предходна студија оправданости РВС источни Срем 	<ul style="list-style-type: none"> ✓ Политичка и економска нестабилност у Србији и региону ✓ Лоша комуникација и сарадња општине Пећинци са републичком и покрајинском администрацијом ✓ Споро напредовање у приступању Европској унији и могућности коришћења одговарајућих ЕУ фондова ✓ Недовољно ојачан капацитет општинске управе, ЈП и ЈКП за управљање пројектима ✓ Незаинтересованост инвеститора за нове инвестиције у Пећинце ✓ Недостатак кадрова (дугорочно неповољна старосна и образовна структура) ✓ Изузетно мали број домаћинстава који су заинтересовани за коришћење гаса

СТРАТЕШКИ ПОСЕБНИ ЦИЉЕВИ

Посебан циљ 2.1.	Израда урбанистичке, планске и техничке документације
Посебан циљ 2.2	Унапређење постојеће и изградња нове водоводне мреже
Посебан циљ 2.3	Унапређење постојеће и изградња нове саобраћајне инфраструктуре
Посебан циљ 2.4	Унапређење постојеће и изградња нове гасоводне мреже
Посебан циљ 2.5	Регулисање и уређење водених токова
Посебан циљ 2.6	Унапређење електроенергетске мреже
Посебан циљ 2.7	Унапређење телекомуникационе мреже
Посебан циљ 2.8	Унапређење постојеће и изградња нове топоводне мреже
Посебан циљ 2.9	Унапређење постојеће и изградња нове јавне расвете

ПРОЈЕКТИ

ПОСЕБАН ЦИЉ 2.1: ИЗРАДА УРБАНИСТИЧКЕ, ПЛАНСКЕ И ТЕХНИЧКЕ ДОКУМЕНТАЦИЈЕ	
ПРОГРАМ 2.1.1.	ИЗРАДА ПРОСТОРНО-ПЛАНСКЕ ДОКУМЕНТАЦИЈЕ
Пројекат 2.1.1.1	Израда Просторног плана општине Пећинци
Пројекат 2.1.1.2	Израда плана генералне регулације за насељено место Ашања
Пројекат 2.1.1.3	Израда плана генералне регулације за насељено место Брестач
Пројекат 2.1.1.4	Израда плана генералне регулације за насељено место Карловчић
Пројекат 2.1.1.5	Израда плана генералне регулације за насељено место Обреж
Пројекат 2.1.1.6	Израда плана генералне регулације за насељено место Попинци
Пројекат 2.1.1.7	Израда плана генералне регулације за насељено место Прхово
Пројекат 2.1.1.8	Израда плана генералне регулације за насељено место Сибач
Пројекат 2.1.1.9	Израда плана генералне регулације за насељено место Сремски Михаљевци
Пројекат 2.1.1.10	Израда урбанистичког пројекта архитектонско урбанистичке разраде за јавне објекте
Пројекат 2.1.1.11	Израда плана детаљне регулације за за ромско насеље у Попинцима
ПРОГРАМ 2.1.2.	ИЗРАДА ПРОЈЕКТНО ТЕХНИЧКЕ ДОКУМЕНТАЦИЈЕ
Пројекат 2.1.2.1	Израда пројектно техничке документације за изградњу водоводне мреже у Ашањи
Пројекат 2.1.2.2	Израда пројектно техничке документације за изградњу водоводне мреже у Брестачу
Пројекат 2.1.2.3	Израда пројектно техничке документације за изградњу водоводне мреже у Дечу
Пројекат 2.1.2.4	Израда пројектно техничке документације за изградњу водоводне мреже у Доњем Товарнику
Пројекат 2.1.2.5	Израда пројектно техничке документације за изградњу водоводне мреже у Карловчићу
Пројекат 2.1.2.6	Израда пројектно техничке документације за изградњу водоводне мреже у

	Купинову
Пројекат 2.1.2.7	Израда пројектно техничке документације за доградњу и проширење водоводне мреже у Пећинцима
Пројекат 2.1.2.8	Израда пројектно техничке документације за изградњу водоводне мреже у Попинцима
Пројекат 2.1.2.9	Израда пројектно техничке документације за изградњу водоводне мреже у Прхову
Пројекат 2.1.2.10	Израда пројектно техничке документације за изградњу водоводне мреже у Сибачу
Пројекат 2.1.2.11	Израда пројектно техничке документације за изградњу водоводне мреже у Сремским Михаљевцима
Пројекат 2.1.2.12	Израда пројектно техничке документације за изградњу водоводне мреже у Суботишту
Пројекат 2.1.2.13	Израда пројектно техничке документације за доградњу и проширење водоводне мреже у Шимановцима
Пројекат 2.1.2.14	Израда пројектно техничке документације за изградњу пет (5) нових бунара
Пројекат 2.1.2.15	Израда пројектно техничке документације за реконструкцију постојећих десет (10) изворишта
Пројекат 2.1.2.16	Израда пројектно техничке документације за изградњу саобраћајнице Суботиште - Карловчић
Пројекат 2.1.2.17	Израда пројектно техничке документације за изградњу саобраћајнице Д. Товарник – Никинци
Пројекат 2.1.2.18	Израда пројектно техничке документације за изградњу дела саобраћајнице Шимановци – С.Михаљевци
Пројекат 2.1.2.19	Израда пројектно техничке документације за изградњу саобраћајнице Попинци - Прхово
Пројекат 2.1.2.20	Израда пројектно техничке документације за изградњу саобраћајнице Шимановци - Голубици
Пројекат 2.1.2.21	Израда пројектно техничке документације за реконструкцију општинског пута Л1 Деч – Ашања – Ашања споменик
Пројекат 2.1.2.22	Израда пројектно техничке документације за изградњу нових улица у насељеним местима
Пројекат 2.1.2.23	Израда пројектно техничке документације за реконструкцију улица у насељеним местима
Пројекат 2.1.2.24	Израда пројектно техничке документације за изградњу гасних мерно регулационих станица у Пећинцима, Шимановцима, Прхову и Суботишту
Пројекат 2.1.2.25	Израда пројектно техничке документације за изградњу недостајуће гасоводне мреже у Пећинцима, Шимановцима, Прхову и Суботишту
Пројекат 2.1.2.26	Израда пројектно техничке документације за изградњу гасоводне мреже у Ашањи, Брестачу, Дечу, Доњем Товарнику, Карловчићу, Купинову, Обрежу, Огару, Попинцима, Сибачу и Сремским Михаљевцима
Пројекат 2.1.2.27	Израда пројектно техничке документације за изградњу недостајуће јавне расвете у насељеним местима
Пројекат 2.1.2.28	Израда пројектно техничке документације за реконструкцију постојеће јавне расвете у насељеним местим

Пројекат 2.1.2.29	Израда пројектно техничке документације за реконструкцију постојеће телекомуникационе мреже у насељеним местима
Пројекат 2.1.2.30	Израда пројектно техничке документације за реконструкцију постојеће електроенергетске мреже у насељеним местима
Пројекат 2.1.2.31	Израда идејних пројеката за санацију атарских путева и отресишта
Пројекат 2.1.2.32	Израда пројектно техничке документације за реконструкцију саобраћајнице Деч – Ашања
Пројекат 2.1.2.33	Израда пројектно техничке документације за реконструкцију каналске мреже у надлежности општине, на целој територији општине Пећинци
Пројекат 2.1.2.34	Израда пројектно техничке документације за реконструкцију постојеће топловодне мреже и котларница
Пројекат 2.1.2.35	Израда пројектно техничке документације за изградњу нове топловодне мреже и нових котларница
Пројекат 2.1.2.36	Израда елабората о резервама подземних вода у општини Пећинци
ПОСЕБАН ЦИЉ 2.2: УНАПРЕЂЕЊЕ ПОСТОЈЕЋЕ И ИЗГРАДЊА НОВЕ ВОДОВОДНЕ МРЕЖЕ	
ПРОГРАМ 2.2.2. ИЗГРАДЊА ВОДОВОДНЕ МРЕЖЕ	
Пројекат 2.2.2.1	Повећање капацитета постојећих (водозахвата) изворишта кроз нове бушотине (изградња нових бунара)
Пројекат 2.2.2.2	Реконструкција постојећих (водозахвата) изворишта
Пројекат 2.2.2.3	Изградња водоводне мреже у Ашањи
Пројекат 2.2.2.4	Изградња водоводне мреже у Брестачу
Пројекат 2.2.2.5	Изградња водоводне мреже у у Дечу
Пројекат 2.2.2.6	Изградња водоводне мреже у Доњем Товарнику
Пројекат 2.2.2.7	Изградња водоводне мреже у Карловчићу
Пројекат 2.2.2.8	Изградња водоводне мреже у Купинову
Пројекат 2.2.2.9	Изградња водоводне мреже у Огару
Пројекат 2.2.2.10	Изградња прикључака на главну водоводну мрежу у Обрежу
Пројекат 2.2.2.11	Изградња водоводне мреже у Пећинцима
Пројекат 2.2.2.12	Изградња водоводне мреже у Попинцима
Пројекат 2.2.2.13	Изградња водоводне мреже у Прхову
Пројекат 2.2.2.14	Изградња водоводне мреже у Сибачу
Пројекат 2.2.2.15	Изградња водоводне мреже у Сремским Михаљевцима
Пројекат 2.2.2.16	Изградња водоводне мреже у Суботишту
Пројекат 2.2.2.17	Изградња водоводне мреже у Шимановцима
ПОСЕБАН ЦИЉ 2.3: РЕКОНСТРУКЦИЈА ПОСТОЈЕЋЕ И ИЗГРАДЊА НОВЕ САОБРАЋАЈНЕ	
ИНФРАСТРУКТУРЕ	
ПРОГРАМ 2.3.1. РЕКОНСТРУКЦИЈА САОБРАЋАЈНЕ ИНФРАСТРУКТУРЕ	
Пројекат 2.3.1.1	Санација атарских путева и отресишта
Пројекат 2.3.1.2	Реконструкција улица у насељеним местима
Пројекат 2.3.1.3	Реконструкција саобраћајнице Деч – Ашања
ПРОГРАМ 2.3.2. ИЗГРАДЊА САОБРАЋАЈНЕ ИНФРАСТРУКТУРЕ	
Пројекат 2.3.2.1	Изградња нових улица у насељеним местима
Пројекат 2.3.2.2	Изградња саобраћајнице Суботиште - Карловчић
Пројекат 2.3.2.3	Изградња саобраћајнице Д. Товарник – Никинци

Пројекат 2.3.2.4	Изградња дела саобраћајнице Шимановци – С.Михаљевци
Пројекат 2.3.2.5	Изградња саобраћајнице Попинци – Прхово
Пројекат 2.3.2.6	Изградња саобраћајнице Шимановци – Голубици
ПОСЕБАН ЦИЉ 2.4: УНАПРЕЂЕЊЕ ПОСТОЈЕЋЕ И ИЗГРАДЊА НОВЕ ГАСОВОДНЕ МРЕЖЕ	
ПРОГРАМ 2.4.1.	ИЗГРАДЊА ГАСОВОДНЕ МРЕЖЕ
Пројекат 2.4.1.1	Изградња мерно регулационе станице у Пећинцима, Шимановцима и Прхову
Пројекат 2.4.1.2	Изградња недостајуће гасоводне мреже у Пећинцима, Шимановцима, Прхову и Суботишту
Пројекат 2.4.1.3	Изградња гасоводне мреже у Ашањи, Брестачу, Дечу, Доњем Товарнику, Карловчићу, Купинову, Обрежу, Огару, Попинцима, Сибачу и Сремским Михаљевцима
ПОСЕБАН ЦИЉ 2.5: РЕГУЛИСАЊЕ И УРЕЂЕЊЕ ВОДЕНИХ ТОКОВА	
ПРОГРАМ 2.5.1.	РЕКОНСТРУКЦИЈА И УРЕЂЕЊЕ КАНАЛСКЕ МРЕЖЕ
Пројекат 2.5.1.1	Реконструкција и уређење каналске мреже у надлежности општине, на целој територији општине Пећинци
ПОСЕБАН ЦИЉ 2.6: УНАПРЕЂЕЊЕ ЕЛЕКТРОЕНЕРГЕТСКЕ МРЕЖЕ	
ПРОГРАМ 2.6.1.	РЕКОНСТРУКЦИЈА ЕЛЕКТРО – ЕНЕРГЕТСКЕ МРЕЖЕ
Пројекат 2.6.1.1	Реконструкција постојеће електроенергетске мреже у насељеним местима - Ашања, Брестач, Деч, Доњи Товарник, Карловчић, Купиново, Обреж, Огар, Пећинци, Попинци, Прхово, Сибач, Сремски Михаљевци, Суботиште и Шимановци.
ПОСЕБАН ЦИЉ 2.7: УНАПРЕЂЕЊЕ ТЕЛЕКОМУНИКАЦИОНЕ МРЕЖЕ	
ПРОГРАМ 2.7.1.	РЕКОНСТРУКЦИЈА ТЕЛЕКОМУНИКАЦИОНЕ МРЕЖЕ
Пројекат 2.7.1.1	Реконструкција постојеће телекомуникационе мреже у насељеним местима - Ашања, Брестач, Деч, Доњи Товарник, Карловчић, Купиново, Обреж, Огар, Пећинци, Попинци, Прхово, Сибач, Сремски Михаљевци, Суботиште и Шимановци.
ПОСЕБАН ЦИЉ 2.8: УНАПРЕЂЕЊЕ ПОСТОЈЕЋЕ И ИЗГРАДЊА НОВЕ ТОПЛОВОДНЕ МРЕЖЕ	
ПРОГРАМ 2.8.1	РЕКОНСТРУКЦИЈА ПОСТОЈЕЋЕ ТОПЛОВОДНЕ МРЕЖЕ
Пројекат 2.8.1.1	Реконструкција постојеће топловодне мреже и котларница
ПРОГРАМ 2.8.2	ИЗГРАДЊА НОВЕ ТОПЛОВОДНЕ МРЕЖЕ
Пројекат 2.8.2.1	Изградња нове топловодне мреже и нових котларница
ПОСЕБАН ЦИЉ 2.9: УНАПРЕЂЕЊЕ ПОСТОЈЕЋЕ И ИЗГРАДЊА НОВЕ ЈАВНЕ РАСВЕТЕ	
ПРОГРАМ 2.9.1	РЕКОНСТРУКЦИЈА ПОСТОЈЕЋЕ ЈАВНЕ РАСВЕТЕ
Пројекат 2.9.1.1	Реконструкција постојеће јавне расвете у насељеним местима - Ашања, Брестач, Деч, Доњи Товарник, Карловчић, Купиново, Обреж, Огар, Пећинци, Попинци, Прхово, Сибач, Сремски Михаљевци, Суботиште и Шимановци.
ПРОГРАМ 2.9.2	ИЗГРАДЊА НОВЕ ЈАВНЕ РАСВЕТЕ
Пројекат 2.9.2.1	Изградња нове јавне расвете у насељеним местима - Ашања, Брестач, Деч, Доњи Товарник, Карловчић, Купиново, Обреж, Огар, Пећинци, Попинци, Прхово, Сибач, Сремски Михаљевци, Суботиште и Шимановци.

СТРАТЕШКИ ЦИЉ 3: ЗАШТИТА ЖИВОТНЕ СРЕДИНЕ

Подручје општине Пећинци се налази у умереном климатском појасу, кога карактеришу четири изражена годишња доба. Ова клима резултат је деловања топлих и хладних таласа са Атланског океана, Јадранског и Егејског мора. Климатски модификатори ових утицаја су: географски положај, надморска висина, хидролошке и биогеографске прилике. Већа отвореност војвођанског подручја према северу и западу утиче на већу континенталност климе, што се одликује великим годишњим колебањима температуре ваздуха, са температурним минимумом у фебруару и максимумом у августу.

Општина Пећинци располаже земљиштем доброг квалитета. На територији општине анализа педолошког састава земљишта указује на присуство девет различитих типова земљишта: чернозем, гајњаче, алувијална земљишта, ливадска и ритска црница, мочварно глејно земљиште, солоњец, солончак и солој. Посматрајући просторни размештај ових типова земљишта уочава се пад квалитета земљишта од севера ка југу. На лесној тераси (у најсевернијем делу општине) преовлађују черноземи, док су на јужном делу терасе најчешћа земљишта гајњаче. У северном и средишном делу општине преовлађује пољопривредно земљиште, док јужни део покривају, поред пољопривредног земљишта и велики комплекси шума и шумског земљишта у оквиру СРП „Обедска бара“.

На територији општине Пећинци налазе се следећа заштићена природна добра:

- Специјални резерват природе „Обедска бара“
- Стабло црне тополе, налази се између Купинова и Прогара
- Стабло беле тополе, налази се између Купинова и Прогара
- Стабло беле тополе, налази се десне стране пута Пећинци-Попинци
- Станишта природних реткости (Сибачка језера, Слатинска станишта, и
- Подручја значајна за заштиту (шумски екосистеми, слатине и влажна станишта)

Када говоримо о инфраструктури треба нагласити да већина насеља у општини Пећинци тренутно не располаже са изграђеном канализационом мрежом. Канализациона мрежа постоји у 5 насељених места, и то: Пећинци, Шимановци, Суботиште, Сибач и Доњи Товарник. А у насељеним местима Пећинци и Шимановци постоје и пречистачи отпадних вода. То значи да се све отпадне воде у насељима која не поседују канализациону мрежу одлажу у индивидуалне септичке јаме из којих садржај понире у земљу. Ове отпадне воде директно угрожавају квалитет подземних вода, а кретање подземних вода угрожава и водотокове.

Овом приликом треба нагласити да је општина Пећинци припремила и усвојила План детаљне регулације за трансфер станицу „Деч,, и да је обезбедила део новчаних средстава за израду пројектно-техничке документације за санацију, рекултивацију и ремедијацију постојеће несанитарне депоније „Деч,,. ЈКП Сава покрива целу територију општине Пећинци, кроз уређен систем сакупљања отпада у Пећинцима и свих 15 насеља, посебно треба истаћи да ЈКП Сава има припремљену детаљну базу података сих сметлишта и дивљих депонија на целој територији општине.

Општину Пећинци одликује релативно низак степен загађености у односу на друге средине у Републици Србији, јер поред два пречистача отпадних вода у Пећинцима и Шимановцима, поједине компаније третирају своје отпадне воде - месна прерађивачка индустрија, фарме, итд.

Општину Пећинци је израдила локални план управљања отпадом, а сва домаћинства и привредни субјекти имају обезбеђене канте за чврст комунални отпад.

Овом приликом треба такође нагласити да општина Пећинци нема припремљену пројектно - техничку документацију за изградњу трансфер станице „Деч,, и одређену локацију за одлагање животињског отпада. У општини није развијена примарна селекција отпада и недовољно је развијена еколошка свест становништва, нпр. деца, млади, пољопривредници, итд. Општина Пећинци такође нема припремљену пројектно техничку документацију за изградњу канализационе мреже у 10 насеља у којима она недостаје, нити постоји припремљена студија и пројектно-техничка документација за изградњу нових пречистача отпадних вода, јер пречистачи не постоје за јужни део општине.

Јавни објекти и јавне институције на територији општине Пећинци нису енергетски заштићени и немају енергетске пасоше - зграда општине, јавна предузећа и установе, школе, вртићи, домови здравља, културни центар, месне канцеларија / заједнице, центар за социјални рад, итд.

Општина Пећинци није припремила локални еколошки акциони план (ЛЕАП), у општини није развијен НВО сектор у области заштите животне средине, врло се ретко организују едукативне радионице са предшколском децом и децом из основних и средњих школа о заштити животне средине и очувању човекове околине и едукативне радионице за пољопривредне произвођаче о заштити животне средине, о третману отпада, о загађењу земљишта и вода, итд.

SWOT АНАЛИЗА

СНАГЕ	СЛАБОСТИ
<ul style="list-style-type: none"> ✓ Обезбеђен део новчаних средстава за израду пројектно-техничке документације за санацију, рекултивацију и ремедијацију несанитарне депоније „Деч, ✓ Постојање Плана детаљне регулације за трансфер станицу „Деч,, ✓ ЈКП Сава покрива целу територију општине Пећинци, кроз уређен систем сакупљања отпада у Пећинцима и свих 15 насеља ✓ Релативно низак степен загађености у односу на друге загађене средине у земљи ✓ 5 насељених места има изграђену канализацију – Пећинци, Шимановци, Суботиште, Сибач и Д. Товарник 	<ul style="list-style-type: none"> ✓ Непостојање пројектно техничке документације за изградњу трансфер станице „Деч,, ✓ Непостојање локације за одлагање животињског отпада ✓ Недовољно развијена еколошка свест становништва – деца, млади, пољопривредници, ... ✓ Не постојање примарне селекције отпада ✓ Не уређена постојећа депонија (несанитана депонија Деч) ✓ Велики број месних сметлишта и неуређених депонија ✓ ЈКП Сава не спроводи рециклажу и примарну селекцију отпада ✓ Канализационом мрежом није

<ul style="list-style-type: none"> ✓ 2 пречистача отпадних вода – Пећинци и Шимановци ✓ Поједине компаније третирају отпадне воде (месна прерађивачка индустрија, фарме, итд.) ✓ Повремене обуке и семинари за децу школског узраста о очувању животне средине – дани воде, дани шуме, дани планете, итд. (НВО Зелени поглед) ✓ Значајан потенцијал за производњу "зелене" енергије (био маса,) ✓ Израђен локални план управљања отпадом ✓ Постоји детаљна базе података (списак) сметлишта и дивљих депонија ✓ Свим домаћинствима су обезбеђене канте за отпад ✓ Припремљена пројектно техничке документације за изградњу канализационе мреже у делу радне зоне Шимановци ✓ Постојање осочних јама код привредних субјеката који се баве сточарством ✓ Потписан уговор о вршењу службе зоо хигијене (хумано уклањање паса и мачака луталица) 	<p>покривена цела територија општине Пећинци (10 насељених места нема канализацију)</p> <ul style="list-style-type: none"> ✓ ЈКП Водовод и канализација нема припремљену пројектно техничку документацију за изградњу канализационе мреже у 10 насеља ✓ Непостојање канализационе мреже у делу радне зоне Шимановци ✓ Непостојање канализационе мреже у радној зони Сибач/Пећинци ✓ Непостојање пројектно техничке документације за изградњу канализационе мреже у радној зони Сибач/Пећинци ✓ Непостоји студија и пројектно техничка документација за изградњу нових пречистача отпадних вода ✓ Непостојање пречистача отпадних вода за јужни део општине ✓ Недовољна (делимична) енергетска ефикасност јавних институција (нису енергетски заштићени и немају енергетске пасоше) - зграда општине, јавна предузећа и установе, школе, вртићи, домови здравља, културни центар, месне канцеларија / заједнице, центар за социјални рад, итд. ✓ Непостојање осочних јама у индивидуалним пољопривредним газдинствима ✓ Избацивање фекалног и чврстог отпада у каналске токове ✓ Непостојање локалног еколошког акционог плана (ЛЕАП) ✓ Мали број едукативних радионица са предшколском децом и децом из основних и средњих школа о заштити животне средине и очувању човекове околине ✓ Непостојање едукативних радионица за пољопривредне произвођаче о заштити животне средине, о третману отпада, о загађењу земљишта и вода, итд. ✓ Неразвијен НВО сектор у области заштите животне средине
--	--

	<ul style="list-style-type: none"> ✓ Општинска управа нема енергетског менаџера ✓ Велики број паса и мачака луталица на целој територији општине (угрожена животна средина)
ШАНСЕ	ПРЕТЊЕ
<ul style="list-style-type: none"> ✓ Повезивање са НВО из Срема на заједничким акцијама у области заштите животне средине ✓ Изградња система за пречишћавање отпадних вода ✓ Доступност и коришћење републичких и страних фондова за спровођење пројеката ✓ Међуопштинско и регионално повезивање и сарадња у области заштите животне средине ✓ Решавање проблема одлагања чврстог отпада у складу са Републичком Стратегијом за управљање чврстим отпадом ✓ Јавно - приватна партнерства у изградњи комуналне инфраструктуре 	<ul style="list-style-type: none"> ✓ Несповођење споразума о приступању регионалној депонији општине Пећинци ✓ Могући еколошки проблеми (сметлишта и дивље депонија, итд.) ✓ Политичка нестабилност у општини / републици ✓ Лоша финансијска и економска ситуација у Републици Србији и недовољно средстава у локалном, покрајинском и републичком буџету ✓ Незаинтересованост приватних инвеститора за пројекте приватно - јавног партнерства ✓ Споро напредовање у приступању Европској унији и могућности коришћења одговарајућих ЕУ фондова ✓ Недовољно ојачан капацитет општинске управе, ЈП и ЈКП за управљање пројектима

СТРАТЕШКИ ПОСЕБНИ ЦИЉЕВИ

Посебан циљ 3.1	Израда урбанистичке, планске и техничке документације
Посебан циљ 3.2	Унапређење постојеће и изградња нове канализационе мреже
Посебан циљ 3.3	Управљање комуналним и осталим отпадом
Посебан циљ 3.4	Едукација грађана о унапређењу и очувању животне средине
Посебан циљ 3.5	Унапређење енергетске ефикасности

ПРОЈЕКТИ

ПОСЕБАН ЦИЉ 3.1: ИЗРАДА УРБАНИСТИЧКЕ, ПЛАНСКЕ И ТЕХНИЧКЕ ДОКУМЕНТАЦИЈЕ	
ПРОГРАМ 3.1.1.	ИЗРАДА ПРОСТОРНО-ПЛАНСКЕ ДОКУМЕНТАЦИЈЕ
Пројекат 3.1.1.1	Израда стратешке процене утицаја на животну средину за изградњу пречистача отпадних вода у Купинову
Пројекат 3.1.1.2	Израда стратешке процене утицаја на животну средину за изградњу пречистача отпадних вода у Обрежу
Пројекат 3.1.1.3	Израда стратешке процене утицаја на животну средину за изградњу пречистача отпадних вода у Ашањи
Пројекат 3.1.1.4	Израда стратешке процене утицаја на животну средину за изградњу пречистача отпадних вода у Огару
Пројекат 3.1.1.5	Израда плана детаљне регулација за локацију за изградњу пречистача отпадних вода у Купинову
Пројекат 3.1.1.6	Израда плана детаљне регулација за локацију за изградњу пречистача отпадних вода у Обрежу
Пројекат 3.1.1.7	Израда плана детаљне регулација за локацију за изградњу пречистача отпадних вода у Ашањи
Пројекат 3.1.1.8	Израда плана детаљне регулација за локацију за изградњу пречистача отпадних вода у Огару
Пројекат 3.1.1.9	Израда плана детаљне регулација за локацију за изградњу пречистача отпадних вода у Карловчићу
Пројекат 3.1.1.10	Израда урбанистичког пројекта архитектонско урбанистичке разраде за јавне објекте
ПРОГРАМ 3.1.2.	ИЗРАДА ПРОЈЕКТНО ТЕХНИЧКЕ ДОКУМЕНТАЦИЈЕ
Пројекат 3.1.2.1	Израда пројектно техничке документације за изградњу трансфер станице „Деч,,
Пројекат 3.1.2.2	Израда пројектно техничке документације за санацију и рекултивацију земљишта постојећег сметлишта и неуређене депоније „Деч,,
Пројекат 3.1.2.3	Израда пројектно техничке документације за санацију и рекултивацију земљишта постојећег сметлишта и неуређене депоније у Шимановцима
Пројекат 3.1.2.4	Израда пројектно-техничке документације за изградњу рециклажног центра / дворишта на локацији Деч
Пројекат 3.1.2.5	Израда пројектно-техничке документације за изградњу пречистача отпадних вода у Купинову
Пројекат 3.1.2.6	Израда пројектно-техничке документације за изградњу пречистача отпадних вода у Обрежу
Пројекат 3.1.2.7	Израда пројектно-техничке документације за изградњу пречистача отпадних вода у Ашањи

Пројекат 3.1.2.8	Израда пројектно-техничке документације за изградњу пречистача отпадних вода у Огару
Пројекат 3.1.2.9	Израда пројектно техничке документације за изградњу канализационе мреже у насељеним местима – Прхово, Попинци, Деч, Сремски Михаљевци, Карловчић, Огар, Обреж, Купиново, Ашања, Бречстач
Пројекат 3.1.2.10	Израда пројектно техничке документације за доградњу и реконструкцију канализационе мреже у деловима насељених места Пећинци и Шимановци
Пројекат 3.1.2.11	Израда пројектно техничке документације за изградњу система за одвођење атмосферских вода у свим радним зонама – Сибач / Пећинци, Ашања, Прхово, Попинци, Деч, Шимановци и Суботиште
Пројекат 3.1.2.12	Израда пројектно техничке документације за изградњу система за одвођење атмосферских вода у Пећинцима, Шимановцима, Купинову и Обрежу
Пројекат 3.1.2.13	Израда пројектно - техничке документације за повећање енергетске ефикасности у свим јавним зградама и објектима на територији општине Пећинци – општинска управа, ЈП, ЈКП, вртићи оновне школе, средње школе, здравствене установе, социјалне установе, културне установе, итд.
Пројекат 3.1.2.14	Израда локалног еколошког акционог плана (ЛЕАП)
ПОСЕБАН ЦИЉ 3.2: УНАПРЕЂЕЊЕ ПОСТОЈЕЋЕ И ИЗГРАДЊА НОВЕ КАНАЛИЗАЦИОНЕ МРЕЖЕ	
ПРОГРАМ 3.2.1 ИЗГРАДЊА СИСТЕМА ЗА ОДВОЂЕЊЕ АТМОСФЕРСКИХ ВОДА	
Пројекат 3.2.1.1	Изградња система за одвођење атмосферских вода у свим радним зонама – Сибач / Пећинци, Ашања, Прхово, Попинци, Деч, Шимановци и Суботиште
Пројекат 3.2.1.2	Изградња система за одвођење атмосферских вода у Пећинцима, Шимановцима, Купинову и Обрежу
ПРОГРАМ 3.2.2 ИЗГРАДЊА КАНАЛИЗАЦИОНЕ МРЕЖЕ	
Пројекат 3.2.2.1	Изградња канализационе мреже у насељеним местима – Прхово, Попинци, Деч, Сремски Михаљевци, Карловчић, Огар, Обреж, Купиново, Ашања, Бречстач
Пројекат 3.2.2.1	Доградња и реконструкција канализационе мреже у деловима насељених места Пећинци и Шимановци
Пројекат 3.2.2.1	Изградња пречистача отпадних вода у Купинову
Пројекат 3.2.2.2	Изградња пречистача отпадних вода у Обрежу
Пројекат 3.2.2.3	Изградња пречистача отпадних вода у Ашањи
Пројекат 3.2.2.4	Изградња пречистача отпадних вода у Огару
Пројекат 3.2.2.5	Изградња пречистача отпадних вода у Карловчићу
ПОСЕБАН ЦИЉ 3.3: УПРАВЉАЊЕ КОМУНАЛНИМ И ОСТАЛИМ ОТПАДОМ	
ПРОГРАМ 3.3.1. САНАЦИЈА И РЕКУЛТИВАЦИЈА ЗЕМЉИШТА	
Пројекат 3.3.1.1	Санацију и рекултивацију земљишта постојећег сметлишта и неуређене депоније, Деч,,

Пројекат 3.3.1.2	Санација и рекултивација земљишта постојећег сметлишта и неуређене депоније у Шимановцима
Пројекат 3.3.1.3	Уклањање / чишћење месних сметлишта и неуређених депонија
ПРОГРАМ 3.3.2.	ИЗГРАДЊА КОМУНАЛНЕ ИНФРАСТРУКТУРЕ
Пројекат 3.3.2.1	Изградња трансфер станице „Деч,,
Пројекат 3.3.2.2	Набавка опреме за ЈКП Сава за рециклажу и примарну селекцију отпада
Пројекат 3.3.2.3	Изградња рециклажног центра / дворишта на локацији трансфер станице „Деч,,
ПРОГРАМ 3.3.3.	ОПРЕМАЊЕ ЈАВНИХ И ЈАВНО КОМУНАЛНИХ ПРЕДУЗЕЋА
Пројекат 3.3.3.1	Набавка посуда за одлагање комуналног отпада (контијнери 1.1 м3, ПВЦ канте 120л)
Пројекат 3.3.3.2	Набавка посуда за примарну селекцију отпада за привреду и домаћинства (папир, ПЕТ, стакло)
Пројекат 3.3.3.3	Набавка специјализованог возила за одношење животињског отпада
Пројекат 3.3.3.4	Набавка специјализованих трокоморних возила за одношење селектираног отпада
Пројекат 3.3.3.5	Набавка возила ауто смећар
Пројекат 3.3.3.6	Набавка специјализованог возила за чишћење канализације
Пројекат 3.3.3.7	Набавка цистерни за воду за пиће
Пројекат 3.3.3.8	Набавка енергетски ефикасних водоводних и канализационих пумпи
ПОСЕБАН ЦИЉ 3.4: ЕДУКАЦИЈА ГРАЂАНА О УНАПРЕЂЕЊУ И ОЧУВАЊУ ЖИВОТНЕ СРЕДИНЕ	
СРЕДИНЕ	
ПРОГРАМ 3.4.1.	ЕДУКАЦИЈА СТАНОВНИШТВА
Пројекат 3.4.1.1	Едукација становништа о потреби очувања животне средине
Пројекат 3.4.1.2	Спровођење едукативних програма у циљу информисања грађана о мерама енергетске ефикасности
Пројекат 3.4.1.3	Едукативне радионице са предшколском децом и децом из основних и средњих школа о заштити животне средине и очувању човекове околине
Пројекат 3.4.1.4	Едукативне радионице за пољопривредне произвођаче о заштити животне средине, о третману отпада, о загађењу земљишта и вода, итд.
Пројекат 3.4.1.5	Оснивање дечијих еколошких кампова за децу предшколског узраста основце и средњошколце
ПОСЕБАН ЦИЉ 3.5: УНАПРЕЂЕЊЕ ЕНЕРГЕТСКЕ ЕФИКАСНОСТИ	
ПРОГРАМ 3.5.1.	ЕНЕРГЕТСКА ЕФИКАСНОСТ
Пројекат 3.5.1.1	Реконструкција јавних објеката у циљу повећања енергетске ефикасности – фасада, столарија, кров – општинска управа, ЈП, ЈКП, вртићи оновне школе, средње школе, здравствене установе, социјалне установе, културне установе, итд.

Пројекат 3.5.1.2	Конверзија начина грејања јавних објеката у циљу повећања енергетске ефикасности – општинска управа, ЈП, ЈКП, вртићи оновне школе, средње школе, здравствене установе, социјалне установе, културне установе, итд.
Пројекат 3.5.1.3	Израда елабората о могућностима коришћења алтернативних извора енергије (биомаса, сунчева енергија, гео-термална вода и др.)

СТРАТЕШКИ ЦИЉ 4: ДРУШТВЕНЕ ДЕЛАТНОСТИ

Систем социјалне заштите у општини Пећинци је развијен, јер установе социјалне заштите сарађују како међусобно, тако и са локалном самоуправом и другим институцијама и организацијама у систему социјалне заштите и осталим системима усмереним на побољшање и унапређење квалитета живота грађана. Центар за социјални рад општине Пећинци је водећа институција социјалне заштите на локалном нивоу. Овде треба споменути и добру сарадњу са Црвени крстом општине Пећинци, поделу пакета хране и одеће за најугроженије становништво. Поред редовних активности Центра за социјални рад, у сарадњи са локалном самоуправом и другим актерима у систему социјалне заштите развијена је услуга помоћ у кући за стара лица – геронто услуге, преко које Центар за социјални рад добро сарађује са Удружењем пензионера. Општина Пећинци има Канцеларију за смањење сиромаштва, основан је Савет за друштвене делатности, а Центар за социјални рад има добру сарадњу са Домом здравља, локалном самоуправом и МУП-ом.

Овом приликом треба истаћи велико искуство и стручност запослених у области социјалне заштите, Центар за социјални рад има ажурирану база корисника услуга и мера социјалне заштите, ажурирану базу података Ромске популације корисника социјалне заштите и искуство у изради и спровођењу пројеката у области социјалне заштите. У општини Пећинци постоји и дневни боравак за децу и младе са сметњама у развоју.

Када говоримо о здравственој заштити треба нагласити да у општини Пећинци постоји Дом здравља „Др Драган Фундук“ и у оквиру њега и хитна служба, која покрива и 11 км ауто пута. Читава територија општине Пећинци покривена је квалитетном и ефикасном здравственом заштитом и хитном медицинском помоћи током 24 сата, које пружа високо образован, стручан и искусан кадар. ДЗ „Пећинци“ има искуства у изради и спровођењу пројеката у области здравствене заштите, има активан и добро уређен веб портал, а припремљена је и пројектно-техничка документација за унутрашњу реконструкцију ДЗ „Пећинци“.

Општина Пећинци има једну предшколску установу, три основне школе и једну средњу школу. Основна делатност предшколске установе „Влада Обрадовић Камени“ из Пећинаца је дневна брига о деци и предшколско образовање. У општини Пећинци постоје три матичне основне школе - “Слободан Бајић Паја” из Пећинаца, “Душан Вукасовић Диоген” из Купинова и “Душан Јерковић Уча” из Шимановаца и једна средња школа - Техничка школа „Миленко Веркић Неша“ из Пећинаца. У свим образовним институцијама ради стручан и мотивисан наставнички кадар и одличан је квалитет наставе. На целој територији општине Пећинци је организован превоз ученика, редовно се ради са младим талентима и редовно се промовишу успеси ученика. У општини постоји општински Савет родитеља свих школа, а општина Пећинци поседује и базу података о студентима који студирају у Београду и Новом Саду. Општина Пећинци поседује одређену пројектно-техничку документацију за реконструкцију појединих школа и предшколске установе.

Културни центар „Пећинци“ основан је пре 40 година. Делатност Културног центра усмерена је пре свега на културно-уметничку, образовну, приказивачку и галеријску активност. Кроз дугогодишњи рад Културни центар је нарочито развио и унапредио рад драмске, музичке, фолклорне и литерарне секције. У културном центру ради образован и стручан кадар, а најзначајније манифестације су зонска смотра изворног фолклорног стваралаштва, зонска смотра дечијег сценског стваралаштва, Културно лето, позоришне представе младих, итд. Културни центар располаже са идејним пројектом

за унутрашње уређење центра и са пројектно-техничком документацијом за реконструкцију позоришне сцене.

Народна библиотека у Пећинцима је основана 1972. године са огранцима у Шимановцима и Ашањи. Поред основне делатности библиотека се бави и организовањем културно - образовних програма, књижевних вечери, а има и читаоницу, али је она малог капацитета. У општини постоји велики број културно-уметничких друштава.

У општини Пећинци постоји 36 спортских клубова (фудбал, кошарка, гимнастика, одбојка, теквондо, шах, коњички клуб, карате клуб, итд.). Општина редовно помаже и финансира све спортске клубове. У општини Пећинци постоји основан Спортски савез, јавна установа Спортски центар, изграђена Спортска хала, балон сала за фудбал и велики број отворених објеката намењених за спорт и рекреацију.

Општина Пећинци има одличну сарадњу са полицијском станицом и школама у области безбедности деце и ђака, а све школе су покривене видео надзором.

Проблеми са којима се суочава општина Пећинци у области друштвених делатности је непостојање саветовалишта за дијабетес, саветовалишта за младе и труднице, саветовалишта за брак и породицу и саветовалишта за борбу против пушења и недовољна здравствена просвећеност становништва. Дом здравља се суочава са проблемом недовољног броја медицинског кадра (доктори и медицинске сестре) и непостојање здравственог медијатора за Ромску популацију. Такође, у општини постоје Ромска нехигијенска насеља, услуге Центра за социјални рад нису лиценциране и није развијен невладин сектор у области пружања социјалне заштите (нема акредитованих удружења).

Школе нису адекватно опремљене научно-наставним средствима и спортској опреми - рачунари, паметне табле, кабинети за поједине предмете, спортска опрема, итд. Велики број предшколских установа, основних школа и средња школа нису енергетски заштићени и немају енергетске пасоше (предшколске установе и матичне основне школе у Пећинцима, Шимановцима и Купинову и подручним одељењима) – фасада, врата и прозори, кров, начин грејања, итд.

SWOT АНАЛИЗА

СНАГЕ	СЛАБОСТИ
<ul style="list-style-type: none"> ✓ Дом здравља Пећинци (хитна помоћ) покрива и 11 км ауто пута ✓ Покривеност читаве територије општине Пећинци здравственом заштитом и хитном медицинском помоћи током 24 сата ✓ Квалитетна и ефикасна здравствена заштита ✓ Велико искуство и стручност запослених у области здравствене заштите ✓ Високо образован и искусан кадар ДЗ „Пећинци“ 	<ul style="list-style-type: none"> ✓ Недостатак средстава за обавезне обуке у области здравствене заштите. ✓ Непостојање саветовалишта за дијабетес, саветовалишта за младе и труднице, саветовалишта за брак и породицу и саветовалишта за борбу против пушења ✓ Недовољна здравствена просвећеност становништва ✓ Недовољно прилаза јавним институцијама за особе са инвалидитетом ✓ Недостатак механизма мотивације грађана за превентивне прегледе

<ul style="list-style-type: none"> ✓ Искуство у изради и спровођењу пројеката у области здравствене заштите ✓ Активан и уређен сајт Дома здравља ✓ Континуирана едукација свих запослених ДЗ „Пећинци“ ✓ Постоји пројектно техничка документација за унутрашњу реконструкцију ДЗ „Пећинци“ ✓ Велико искуство и стручност запослених у области социјалне заштите ✓ Постојање услуге помоћ у кући за стара лица – геронто услуге ✓ Ажурирана база корисника услуга и мера социјалне заштите ✓ Сарадња са удружењем пензионера у области геронто услуге ✓ Искуство у изради и спровођењу пројеката у области социјалне заштите ✓ Ажурирана база података Ромске популације корисника социјалне заштите на локалном нивоу ✓ Добра сарадња Дома Здравља и Центра за социјални рад са локалном самоуправом, МУП-ом, школама, итд. ✓ Постојање дневног боравка за децу и младе са сметњама у развоју ✓ Добра сарадња Центра за социјални рад са Црвеним крстом – пакети хране и одеће за најугроженије становништво ✓ Општина има Канцеларију за смањење сиромаштва ✓ Општина има Савет за друштвене делатности ✓ Организован превоз ученика ✓ Стручан и мотивисан наставнички кадар ✓ Одличан квалитет наставе ✓ Рад са младим талентима ✓ Коришћење постојећих информационах технологија у школама у свакодневном раду ✓ Постоји пројектно техничка документација за изградњу новог обданишта у Шимановцима ✓ Постоји пројектно техничка 	<ul style="list-style-type: none"> ✓ Недовољан број медицинског кадра (доктори и медицинске сестре) ✓ Непостојање здравственог медијатора за Ромску популацију ✓ Непостојање неких облика социјалне заштите - дневни центри, итд. ✓ Услуге Центра за социјални рад нису лиценциране ✓ Нехигијенска ромска насеља ✓ Неразвијеност невладиног сектора у области пружања социјалне заштите (нема акредитованих удружења) ✓ Недовољно новчаних средстава за обуке потребне за унапређење квалитета услуга у области социјалне заштите ✓ Старо становништво (пензионери) који су ван система социјалне заштите ✓ Недовољно реализованих пројеката базираних на превенцији ✓ Неадекватна просторна и техничка опремљеност Центра за социјални рад Пећинци ✓ Недовољна опремљеност научно-наставним средствима и спортској опреми у основним школама и средњој школи (рачунари, паметне табле, кабинети за поједине предмете, спортска опрема, итд.) ✓ Велики број предшколских установа, основних школа и средња школа нису енергетски заштићени и немају енергетске пасоше (матичне основне школе у Пећинцима, Шимановцима и Купинову и подручним одељењима) – фасада, врата и прозори, кров, начин грејања, итд. ✓ Непостојање пројектно техничке – документације за реконструкцију већине школа / обданишта и унапређење енергетске ефикасности ✓ Лоша опремљеност игралишта за децу, спортских терена и њихова заштита ✓ У Ашањи не постоји спортски терен, већ деца користе терен месне заједнице ✓ Кафићи су близу школа ✓ Непостојање активних организација које се баве неформалним образовања
---	---

<p>документација за доградњу/проширење школе за потребе предшколске установе у Купинову</p> <ul style="list-style-type: none"> ✓ Постоји пројектно техничка документација за реконструкцију појединих основних школа ✓ Постоји Општински Савет родитеља свих школа ✓ Редовно се промовишу успеси ученика ✓ Потпуна искоришћеност школских и предшколских капацитета током целе године (школске зграде, сале, терени) ✓ Усклађеност образовног система у Пећинцима потребама локалног тржишта рада ✓ Постоји базе података о студентима који студирају у Београду и Новом Саду ✓ Постојање културних институција: Културни центар Пећинци и Библиотека ✓ Образован и стручан кадар ✓ Добра понуда културног садржаја ✓ Манифестације – зонска смотра (Срем) изворног фолклорног стваралаштва, зонска смотра дечијег сценског стваралаштва, Културно лето, позоришне представе младих, ...) ✓ У свим селима постоје Домови културе, али су у лошем стању ✓ Библиотека редовно организује књижевне вечери, има и читаоницу, али је малог капацитета ✓ Постоји идејни пројекат за унутрашње уређење Културног центра ✓ Постојање секција у оквиру Културног центра – драмска, литерална, музичка, тамбурашка, фолклорна, ... ✓ Припремљена пројектно техничка документација за реконструкцију позоришне сцене у Културном центру у Пећинцима ✓ Постојање 36 спортских клубова (фудбал, кошарка, гимнастика, ...) ✓ Општина помаже и финансира све спортске клубове ✓ Постојање Спортског савеза ✓ Постојање јавне установе Спортски 	<ul style="list-style-type: none"> ✓ Школе немају адекватно возило (комби / мини бус) за превоз ученика ✓ Непостојање интернет презентације Културног центра и Библиотеке ✓ Мањак запослених у култури ✓ Неадекватан простор у коме ради библиотека у Шимановцима и Ашањи ✓ Непостојање адекватног програма рада културних установа као стратешког документа који одговара потребама локалне заједнице (месечни програм културних дешавања) ✓ Лоша техничка опремљеност бископске сале – застарела опрема ✓ Непостојање адекватног возила за превоз опреме ✓ Недовољно новчаних средстава за финансирање Спортског савеза и спортских клубова ✓ Нелегални спортски терени у сеоској средини ✓ Недостатак адекватних спорских садржаја ✓ Недовољан број уређених бициклистичких стаза ✓ Лоша опремљеност игралишта за децу, спортских терена и њихова заштита ✓ Непостојање теретана на отвореном у оквиру школа, паркова, ... ✓ Неискоришћеност пуног капацитета балон сале (мултифункционалност) ✓ Недостатак затворених објеката намењених за спорт и рекреацију ✓ Непоштовање радног времена рада кафића ✓ Близина кафића образовним установама ✓ Стара возила и недовољан број специјалних возила за ватрогасне активности и активности полиције ✓ Недостатак видео надзора у Пећинцима, Шимановцима, ... ✓ Продаја алкохола младима испод 18 година ✓ Недовољна саобраћајна вертикална и хоризонтална сигнализација ✓ Велики број паса и мачака луталица на целој територији општине (угрожена
--	---

<p>центар</p> <ul style="list-style-type: none"> ✓ Изграђена Спортска хала ✓ Постојање балон сале (фудбал) ✓ Велики број отворених објеката намењених за спорт и рекреацију ✓ Велики број спортских организација и удружења ✓ Добра сарадња Полицијске станице са општином ✓ Добра сарадња Полицијске станице са школама ✓ Постојање видео надзора у школама ✓ Добра безбедност школских објеката ✓ Канцеларија за младе ради и функционише као саставни део општинске управе ✓ Добра сарадња Канцеларије за младе са школама ✓ Постојање великог броја културно-уметничких друштава ✓ Мотивисаност чланова постојећих удружења грађана за унапређење услова живота у локалној заједници ✓ Изражен волонтеризам међу члановима постојећих удружења ✓ Спремност удружења на заједнички рад и сарадњу 	<p>безбедност становништва, а пре свега деце)</p> <ul style="list-style-type: none"> ✓ Мали број удружења на локалном нивоу ✓ Канцеларија за младе није активна на друштвеним мрежама ✓ Често се укупна средства предвиђена буџетом за омладинске активности прерасподеле на друге области у процесу ребаланса буџета ✓ Недовољно издвајање материјалних средстава усмерених ка унапређењу положаја младих и реализацији планираних активности ✓ Велика незапосленост и лоша финансијска ситуација младих ✓ Недовољно развијен и умрежен цивилни сектор ✓ Недостатак просторних, техничких и финансијских средстава у области бриге о младима ✓ Недостатак умрежености, координације и комуникације Канцеларије за младе, установа културе, туристичке организације и цивилног сектора ✓ Неадекватно стручно оспособљавање – неусклађеност понуде и потражње на тржишту радне снаге ✓ Непостојање стратегије образовања на локалном нивоу ✓ Недостатак знања у области припреме и спровођења пројеката ✓ Искључиво ослањање појединих удружења на буџетска средства локалне самоуправе ✓ Недовољна сарадња између удружења ✓ Недовољна знања и информације о могућностима финансирања удружења кроз међународне програме и пројекте (ЕУ фондови, стране амбасаде, ...) ✓ Нема континуиране сарадње између Локалне самоуправе и цивилног сектора ✓ Недостатак удружења која се баве неформалним образовањем
ШАНСЕ	ПРЕТЊЕ

<ul style="list-style-type: none"> ✓ Близина великих Клиничких центара и наставних центара ✓ Доступни покрајински и републички фондови ✓ Доступни ЕУ фондови и програми ✓ Могућност коришћења средстава из националних и међународних фондова намењени пројектима и програмима усмерених на унапређење положаја младих ✓ Примена добре праксе из других градова и општина из региона Срема и АП Војводине ✓ Доношење Стратегије културног развоја и развоја аматеризма општине Пећинци ✓ Могућности развоја професионалне продукције (представе, одређене манифестације, ...) ✓ Спортска хала, која пружа могућности за развој спортског и рекреативног туризма у Пећинцима ✓ Техничко опремање полиције и ватрогасне јединице ✓ Едукација становништва ✓ Могућност коришћења средстава из националних и међународних фондова намењених пројектима и програмима усмерених на унапређење положаја младих ✓ Могућност сарадње на општинском, регионалном и међународном нивоу ✓ Усвајање Локалног акционог плана за младе пружа могућност локалној самоуправи за системско - вишегодишње бављење младима ✓ Примена добре праксе из других средина и локалних заједница ✓ Синергија могућности кроз умрежавање и координисан рад цивилног сектора, установа спорта и културе и туристичке организације са Канцеларијом за младе ✓ Сарадња удружења на регионалном нивоу 	<ul style="list-style-type: none"> ✓ Лош економски положај социјалних и здравствених радника (утиче на мотивисаност радника) ✓ Велики број једночланих / двочланих старачких домаћинстава на селу ✓ Економска криза – рестриктиван буџет здравства ✓ Мали број лекара, а велики број пацијената ✓ Оптерећеност здравствених радника ✓ Старо становништво – старење популације ✓ Недовољан број запослених у здравству због ограничења ✓ Незапосленост и материјална несигурност грађана ✓ Велики број пензионера који су социјални случајеви ✓ Одлив кадрова (у земље у окружењу) ✓ Међуопштинска сарадња у региону Срема у области социјалне и здравствене заштите ✓ Неповољна демографска слика ✓ Гравитирање младих људи ка већим градовима и иностранству ✓ Нестабилна економска и политичка ситуација на републичком и локалном нивоу ✓ Непостојање стратегије образовања ✓ Недефинисан однос државе према образовању, култури и спорту ✓ Недовољно наставника и професора у школама (забрана запошљавања од стране републике) ✓ Незаинтересованост и немотивисаност запослених културних радника ✓ Лош социјални статус полицајаца и ватрогасаца ✓ Елементарне непогоде и поплаве ✓ Саобраћајна инфраструктура (транспорт опасних материјала) ✓ Нестабилна политичка ситуација ✓ Недостатак финансијских средстава за спровођење Локалног акционог плана за младе
---	---

СТРАТЕШКИ ПОСЕБНИ ЦИЉЕВИ

Посебан циљ 4.1	Унапређење социјалне и здравствене заштите у општини Пећинци
Посебан циљ 4.2	Унапређење система образовања у општини Пећинци
Посебан циљ 4.3	Подршка развоју културе у општини Пећинци
Посебан циљ 4.4	Унапређења услова за спорт и рекреацију
Посебан циљ 4.5	Унапређење система безбедности у општини Пећинци

ПРОЈЕКТИ

ПОСЕБАН ЦИЉ 4.1	Унапређење социјалне и здравствене заштите у општини Пећинци
ПРОГРАМ 4.1.1.	СОЦИЈАЛНО ЗБРИЊАВАЊЕ УГРОЖЕНОГ СТАНОВНИШТВА
Пројекат 4.1.1.1	Израда програма за подршку и помоћ самохраним родитељима и породицама са више деце
Пројекат 4.1.1.2	Израда програма за помоћ и подршку жртвама насиља у породици
Пројекат 4.1.1.3	Израда програма за помоћ и подршку жртвама вршњачког насиља
Пројекат 4.1.1.4	Израда програма за помоћ и подршку малолетницима са проблемима у понашању
Пројекат 4.1.1.5	Израда програма за помоћ и подршку младима у процесу осамостаљивања након престанка домског / породичног смештаја
Пројекат 4.1.1.6	Израда Стратегије социјалних услуга у општини Пећинци
ПРОГРАМ 4.1.2.	БРИГА О СТАРИМ ЛИЦИМА
Пројекат 4.1.2.1.	Успостављање услуге Помоћ у кући у сеоској средини
Пројекат 4.1.2.2.	Формирање дневног боравка за стара лица
Пројекат 4.1.2.3.	Израда програма за помоћ становништву старијем од 70 година
ПРОГРАМ 4.1.3.	УНАПРЕЂЕЊЕ ЗДРАВСТВЕНЕ ЗАШТИТЕ
Пројекат 4.1.3.1	Дефинисање критеријума за финансирање и/или суфинансирање вантелесне оплодње из буџета општине Пећинци
Пројекат 4.1.3.2.	Успостављање система финансирања вантелесне оплодње за жене које не испуњавају критеријуме РФЗО Републике Србије
Пројекат 4.1.3.3.	Набавка санитарних возила за потребе Дома здравља и Службе хитне медицинске помоћи

Пројекат 4.1.3.4.	Оснивање Саветовалишта за дијабетес
Пројекат 4.1.3.5.	Оснивање Саветовалишта за труднице
Пројекат 4.1.3.6	Оснивање саветовалиште за борбу против пушења
Пројекат 4.1.3.7	Ангажовање (запослење) здравственог медијатора за Ромску популацију
ПРОГРАМ 4.1.4.	УНАПРЕЂЕЊЕ СОЦИЈАЛНЕ ЗАШТИТЕ
Пројекат 4.1.4.1	Лиценцирање услуга Центра за социјални рад
Пројекат 4.1.4.2	Оснивање Саветовалишта за младе
Пројекат 4.1.4.3	Оснивање Саветовалишта за брак и породицу
ПОСЕБАН ЦИЉ 4.2	УНАПРЕЂЕЊЕ СИСТЕМА ОБРАЗОВАЊА У ОПШТИНИ ПЕЋИНЦИ
ПРОГРАМ 4.2.1.	ИНФРАСТРУКТУРНО УРЕЂЕЊЕ ШКОЛСКИХ ОБЈЕКТА
Пројекат 4.2.1.1	Израда пројектно техничке документације за комплетну реконструкцију предшколске установе у Пећинцима и Обрежу
Пројекат 4.2.1.2	Реконструкција предшколске установе у Пећинцима и Обрежу
Пројекат 4.2.1.3	Израда пројектно техничке документације за комплетну реконструкцију основне школе у Обрежу, Огару, Пећинцима, Попинцима, Прхову, Сибачу, Суботишту и Сремским Михаљевцима
Пројекат 4.2.1.4	Реконструкција основне школе у Брестачу, Обрежу, Огару, Пећинцима, Попинцима, Прхову, Сибачу, Суботишту, Купинову, Карловчићу и Сремским Михаљевцима
Пројекат 4.2.1.5	Израда пројектно техничке документације за комплетну реконструкцију основне и средње школе у Пећинцима
Пројекат 4.2.1.6	Реконструкција средње школе у Пећинцима
Пројекат 4.2.1.7	Изградња новог објекта предшколске установе у Шимановцима
Пројекат 4.2.1.8	Израда пројектно техничке документације за реконструкцију потровља објекта основне школе у Доњем Товарнику
Пројекат 4.2.1.9	Реконструкција потровља објекта основне школе у Доњем Товарнику

ПРОГРАМ 4.2.2.	ОПРЕМАЊЕ ШКОЛСКИХ ОБЈЕКАТА
Пројекат 4.2.2.1	Набавка паметних табли за предшколску установу, основне школе и средњу школу
Пројекат 4.2.2.2	Набавка видео пројектора предшколску установу, основне школе и средњу школу
Пројекат 4.2.2.3	Набавка мултифункционалних уређаја за предшколску установу, основне школе и средњу школу
Пројекат 4.2.2.4	Набавка рачунара за предшколску установу, основне школе и средњу школу (за електронске дневнике)
Пројекат 4.2.2.5	Набавка сетова гимнастичких справа, опреме и реквизита за предшколску установу, основне школе и средњу школу (струњача, мреже за фудбал, кошарку и одбојку, лопте)
Пројекат 4.2.2.6	Набавка и инсталација опреме за бежични интернет за предшколску установу, основне школе и средњу школу
Пројекат 4.2.2.7	Набавка опреме за кабинете физике
Пројекат 4.2.2.8	Набавка опреме за кабинете хемије
Пројекат 4.2.2.9.	Набавка опреме за кабинете биологије
Пројекат 4.2.2.10	Набавка опреме за кабинете језика
Пројекат 4.2.2.11	Набавка адекватног возила (комби или мини бус) за превоз ученика основних и средњих школа
Пројекат 4.2.2.12	Набавка адекватног возила (комби или мини бус) за превоз деце из предшколске установе
Пројекат 4.2.2.13	Набавка наменског намештаја за предшколску установу, основне школе и средњу школу
Пројекат 4.2.2.14	Изградња летњих учионца са соларним панелима у свим основним школама
Пројекат 4.2.2.15	Набавка уређаја за климатизацију за предшколску установу, основне школе и средњу школу
ПРОГРАМ 4.2.3.	ИНСТИТУЦИОНАЛНО ЈАЧАЊЕ СИСТЕМА ОБРАЗОВАЊА
Пројекат 4.2.3.1.	Припрема, потписивање и праћење спровођења меморандума о сарадњи између средње школе и локалних МСП у циљу усклађивања потреба привреде и тржишта

	и образовања
ПОСЕБАН ЦИЉ 4.3. ПОДРШКА РАЗВОЈУ КУЛТУРЕ У ОПШТИНИ ПЕЋИНЦИ	
ПРОГРАМ 4.3.1.	РЕВИТАЛИЗАЦИЈА ОБЈЕКТА
Пројекат 4.3.1.1	Израда пројектно техничке документације за реконструкцију Домова културе у селима
Пројекат 4.3.1.2	Реконструкција Домова културе у селима
Пројекат 4.3.1.3	Реконструкција позоришне сцене у Културном центру
Пројекат 4.3.1.4	Израда пројектно техничке документације за реконструкцију простора библиотеке у Шимановцима и Ашањи
Пројекат 4.3.1.5	Реконструкција простора библиотеке у Шимановцима и Ашањи
ПРОГРАМ 4.3.2.	КРЕИРАЊЕ ПРАВНОГ, ИНСТИТУЦИОНАЛНОГ И СТРАТЕШКОГ ОКВИРА ЗА РАЗВОЈ КУЛТУРЕ
Пројекат 4.3.2.1	Припрема општинског Програма подршке за одржавање културних манифестација од значаја за општину Пећинци
Пројекат 4.3.2.2	Израда Програма културних дешавања као саставног дела Програма рада Културног центра Пећинци
ПРОГРАМ 4.3.3.	ПОДИЗАЊЕ КАПАЦИТЕТА УСТАНОВА КУЛТУРЕ И СТВАРАЊЕ УСЛОВА ЗА БОГАТИЈУ КУЛТУРНУ ПОНУДУ
Пројекат 4.3.3.1	Израда интернет презентације Културног центра и Библиотеке
Пројекат 4.3.3.2	Набавка адекватног возила (комби возила) за превоз техничке опреме за пружање логистичке подршке свим културним, туристичким и спортским манифестацијама на територији општине Пећинци
Пројекат 4.3.3.3	Набавка музичких инструмената (електрични клавир, хармоника)
Пројекат 4.3.3.4	Набавка неопходне ИТ опреме за свакодневни рад (рачунар, штампач, пројектор, платно)
Пројекат 4.3.3.5	Набавка опреме за биоскопске пројекције

ПОСЕБАН ЦИЉ 4.4 УНАПРЕЂЕЊЕ УСЛОВА ЗА СПОРТ И РЕКРЕАЦИЈА	
ПРОГРАМ 4.4.1	УСПОСТАВЉАЊЕ ПРАВНОГ, ИНСТИТУЦИОНАЛНОГ И СТРАТЕШКОГ ОКВИРА ЗА РАЗВОЈ СПОРТА
Пројекат 4.4.1.1	Припрема Стратегије развоја спорта у општини Пећинци
ПРОГРАМ 4.4.2	ИНФРАСТРУКТУРНО УРЕЂЕЊЕ И ОПРЕМАЊЕ ЛОКАЦИЈА ЗА СПОРТ
Пројекат 4.4.2.1	Изградња, роконструкција и уређење бициклистичких стаза
Пројекат 4.4.2.2	Изградња и опремање игралишта за децу
Пројекат 4.4.2.3	Изградња и опремање теретана на отвореном у оквиру школа и паркова
Пројекат 4.4.2.4	Израда пројектно – техничке документације за изградњу спортске хале у Пећинцима и Шимановцима
Пројекат 4.4.2.5	Изградња спортске хале у Пећинцима и Шимановцима
Пројекат 4.4.2.6	Завршетак изградње фискултурне сале у Ашањи
ПОСЕБАН ЦИЉ 4.5 УНАПРЕЂЕЊЕ СИСТЕМА БЕЗБЕДНОСТИ У ОПШТИНИ ПЕЋИНЦИ	
ПРОГРАМ 4.5.1	ЈАЧАЊЕ СИСТЕМА БЕЗБЕДНОСТИ У ОПШТИНИ ПЕЋИНЦИ
Пројекат 4.5.1.1	Доношење Стратегије безбедности општине Пећинци
Пројекат 4.5.1.2	Постављање видео надзора на саобраћајницама, јавним установама и јавним површинама на територији општине
Пројекат 4.5.1.3	Израда пројектно техничке документације за постављање саобраћајне сигнализације за безбедност саобраћаја
Пројекат 4.5.1.4	Постављање саобраћајне сигнализације за безбедност саобраћаја

СТРАТЕШКИ ЦИЉ 5: РАЗВОЈ ЛОКАЛНЕ САМОУПРАВЕ

Општина Пећинци је јединица локалне самоуправе у којој грађани остварују право на локалну самоуправу у складу са Уставом, законом и Статутом општине. Општина Пећинци припада групи градова и општина чији је степен развијености изнад републичког просека. Територију општине Пећинци чини 15 насељених места.

Послове општине Пећинци врше органи Општине у оквиру своје надлежности утврђене законом и Статутом општине. Органи општине су:

Скупштина општине

Скупштина општине је највиши орган Општине који врши основне функције локалне власти, утврђене Уставом, Законом и Статутом. Актуелни сазив Скупштине општине Пећинци чини 30 одборника. Одборници се бирају на изборима сваке четири године по пропорционалном систему.

Председник општине

Председника Општине бира Скупштина општине, из реда одборника, на време од четири године, тајним гласањем. Председник Општине представља и заступа Општину, наредбодавац је за извршење буџета и обавља друге послове предвиђене Законом.

Општинско веће

Општинско веће бира Скупштина општине на предлог председника Општине. Општинско веће чине председник општине, заменик председника општине и девет чланова Општинског већа. Председник Општине председава Општинским већем. У надлежности Општинског већа је да утврђује предлог буџета Општине, да врши надзор над радом Општинске управе, да одлучује по жалбама на одлуке Општинске управе и даје мишљења председнику Општине по питањима за која председник сматра да су од значаја.

Општинска управа

Општинска управа општине Пећинци образована је као јединствени орган са организационим јединицама за вршење сродних управних, стручних и других послова. Њоме руководи начелник, којег поставља Општинско веће, на основу јавног огласа на период од 5 година. Поред послова из делатности локалне самоуправе, ОУ обавља послове из надлежности Републике као и поверене послове. Унутрашња организација Општинске управе је подложна променама у зависности од тренутних потреба и остварених резултата.

Организационе јединице Општинске управе су одељења:

- Одељење за опште и заједничке послове
- Одељење за привреду, ЛЕР, заштиту животне средине и инспекцијске послове
- Одељење за буџет и финансије и утврђивање и наплату јавних прихода
- Одељење за друштвене делатности
- Одељење за урбанизам и имовинско правне послове

За потребе комуналне изградње и пружања комуналних услуга Скупштина општине Пећинци, сагласно Закону о локалној самоуправи и Закону о јавним предузећима и обављању делатности од општег интереса, општина је основала своја јавна и јавно комунална предузећа. Такође, Скупштина општине Пећинци је оснивач је и културних установа, спортских установа, установа социјалне заштите, итд. Техничка опремљеност општинске управе и јавних предузећа је на завидном нивоу. По питању информисаности грађана и привредника општина Пећинци је успоставила свој општински

веб портал – www.pecinci.org Општински веб портал је добро организован са свим потребним информацијама, обрасцима и формуларима. У општини постоји систем за пријаву комуналних проблема и општински услужни центар.

Проблеми које треба навести су да грађани и привреда недовољно учествују у процесу доношења одлука на локалном нивоу, мали број пројеката и иницијатива за јавно приватна партнерства, недовољна регионална сарадња и мали број регионалних пројеката, неповезаност ИТ система између општинске управе, ЈП, ЈКП и установа (оптичка мрежа), недовољан број запослених у општинској управи, ЈП, ЈКП и установама, недовољна обученост запослених у општинској управи, ЈП, ЈКП и установама за прихватање обавеза које проистичу из ЕУ интеграција и да запослени у општинској управи, ЈП, ЈКП и установама не поседују довољно капацитета за припрему и спровођење пројеката из ЕУ ИПА фондова.

SWOT АНАЛИЗА

СНАГЕ	СЛАБОСТИ
<ul style="list-style-type: none"> ✓ Добро организован општински WEB сајт, са свим потребним обрасцима и формуларима ✓ Постојање система за пријаву комуналних проблема ✓ Започет поступак пописа локалне имовине ✓ Задовољавајућа опремљеност ИТ опремом (хардвер) у општинској управи ✓ Дигитализоване матичне књиге ✓ Општинска управа по службеној дужности контактира локална ЈП и ЈКП у циљу пружања квалитетне и ефикасне услуге грађанима и привреди ✓ Постојање пакета општинских услуга, подстицаја и и олакшица за привреду ✓ Постојање Социо-економског савета општине ✓ Образован и стручни кадар који може допринети унапређењу рада општинске управе ✓ Стручан кадар запослен у ЈП, ЈКП и установама ✓ Постојање Општинског Услужног Центра 	<ul style="list-style-type: none"> ✓ Грађани и привреда недовољно учествују у процесу доношења одлука на локалном нивоу ✓ Мали број пројеката и иницијатива за јавно приватна партнерства ✓ Недовољна регионална сарадња и мали број регионалних пројеката ✓ Неповезаност ИТ система између општинске управе, ЈП, ЈКП и установа (оптичка мрежа) ✓ Недовољан број запослених у општинској управи, ЈП, ЈКП и установама ✓ Недовољна обученост запослених у општинској управи, ЈП, ЈКП и установама за прихватање обавеза које проистичу из ЕУ интеграција ✓ Запослени у општинској управи, ЈП, ЈКП и установама не поседују довољно капацитета за припрему и спровођење пројеката из ЕУ, ИПА фондова
ШАНСЕ	ПРЕТЊЕ
<ul style="list-style-type: none"> ✓ Јавно приватна партнерства ✓ Орјентисаност државе ка реформама и децентрализацији 	<ul style="list-style-type: none"> ✓ Економска нестабилност ✓ Недовољна трансферна средства од Републике за унапређење рада ЛС

<ul style="list-style-type: none"> ✓ Могућност регионалне сарадње и повезивање са другим локалним самоуправама ✓ Сарадња са цивилним сектором у припреми и реализацији предлога пројеката. ✓ Коришћење доступних фондова за реформу администрације и унапређење информационе опреме као и едукацију кадрова 	<ul style="list-style-type: none"> ✓ Недовољна средства за пренете надлежности – здравство, образовање, социјална заштита, итд.
--	--

СТРАТЕШКИ ПОСЕБНИ ЦИЉЕВИ

Посебан циљ 4.1	Ефикасна локална администрација
Посебан циљ 4.2	Људски ресурси

ПРОЈЕКТИ

ПОСЕБАН ЦИЉ 4.1 ЕФИКАСНА ЛОКАЛНА АДМИНИСТРАЦИЈА	
ПРОГРАМ 4.1.1.	УВОЂЕЊЕ ЕЛЕКТРОНСКЕ УПРАВЕ И ИТ СИСТЕМА
Пројекат 4.1.1.1	Успостављање савременог ГИС система
Пројекат 4.1.1.2	Набавка одговарајућих софтвера за општинску управу, ЈП и ЈКП
Пројекат 4.1.1.3	Набавка потребне ИТ опреме (хардвер) за потребе рада општинске управе, ЈП, ЈКП и установа
Пројекат 4.1.1.6	Ажурирање базе података локалне пореске администрације у циљу стварања услова за бољу наплату локалних приход
ПРОГРАМ 4.1.2.	ПОБОЉШАЊЕ КВАЛИТЕТА УСЛУГА ЗА ГРАЂАНЕ И ПРИВРЕДУ
Пројекат 4.1.2.1	Унапређење рада општинског услужног центра
Пројекат 4.1.2.2	Припрема и штампа Водича кроз општинску управу
Пројекат 4.1.2.3	Израда новог веб портала општине Пећинци
ПОСЕБАН ЦИЉ 4.2 ЉУДСКИ РЕСУРСИ	

ПРОГРАМ 4.2.1.	ИНСТИТУЦИОНАЛНА ПОДРШКА ЗА РАЗВОЈ ЉУДСКИХ РЕСУРСА
Пројекат 4.2.1.1	Успостављање механизма за праћење, оцењивање и вредновање запослених у општинској управи
ПРОГРАМ 4.2.2.	РАЗВОЈ РАДНЕ СНАГЕ
Пројекат 4.2.2.1	Спровођење обуке за запослене у општинској управи, ЈП, ЈКП и установама за унапређење знања и вештина у комуникацији са грађанима
Пројекат 4.2.2.2	Спровођење обуке за запослене у општинској управи, ЈП, ЈКП и установама за припрему и спровођење пројеката

АКЦИОНИ ПЛАН

ПЛАН СПРОВОЂЕЊА ПРОЈЕКТА У 2019.ГОДИНИ

Акциони план за спровођење пројеката у 2019.години представља полугодишњи план за спровођење пројеката из општинске Стратегије одрживог развоја 2019 – 2029. године. Садржај Акционог плана су пројекти из Стратегије за чије спровођење су обезбеђена и предвиђена средства из општинског буџета, из покрајинског и републичког буџета и донаторских средстава.

Акциони план за 2019.годину садржи 25 пројеката.

Р.бр.	Назив пројекта	Оквирна вредност пројекта (без ПДВ-а)	Извори финансирања	Носилац пројекта	Време реализације
Пројекат 1.1.2.2	Израда плана детаљне регулације за део радне зоне Шимановци	670.000 динара	Општински буџет Буџет АП Војводине Буџет Републике Србије	Општинска управа општине Пећинци	2019.година
Пројекат 2.1.1.10	Израда плана детаљне регулације за за ромско насеље у Попинцима	1.000.000 динара	Општински буџет Буџет АП Војводине Буџет Републике Србије	Општинска управа општине Пећинци	2019.година
Пројекат 2.1.2.14	Израда пројектно техничке документације за изградњу пет (5) нових бунара (бушење новог бунара на изворишту насеља Брестач)	125.000 динара	Општински буџет Буџет АП Војводине Буџет Републике Србије	Општинска управа општине Пећинци	2019.година
Пројекат 2.1.2.14	Израда пројектно техничке документације за изградњу пет (5)	125.000 динара	Општински буџет Буџет АП Војводине	Општинска управа	2019.година

	нових бунара (бушење новог бунара на изворишту насеља Огар)		Буџет Републике Србије	општине Пећинци	
Пројекат 2.1.2.14	Израда пројектно техничке документације за изградњу пет (5) нових бунара (бушење новог бунара на изворишту насеља Сибач)	125.000 динара	Општински буџет Буџет АП Војводине Буџет Републике Србије	Општинска управа општине Пећинци	2019.година
Пројекат 2.1.2.15	Израда пројектно техничке документације за реконструкцију постојећих десет (10) изворишта (санација хидротехничке и електро опреме на изворишту насеља Пећинци)	170.000 динара	Општински буџет Буџет АП Војводине Буџет Републике Србије	Општинска управа општине Пећинци	2019.година
Пројекат 2.1.2.15	Израда пројектно техничке документације за реконструкцију постојећих десет (10) изворишта (санација хидротехничке и електро опреме на изворишту насеља Деч)	170.000 динара	Општински буџет Буџет АП Војводине Буџет Републике Србије	Општинска управа општине Пећинци	2019.година
Пројекат 2.1.2.15	Израда пројектно техничке документације за реконструкцију постојећих десет (10) изворишта (санација хидротехничке и електро опреме на изворишту насеља Попинци)	170.000 динара	Општински буџет Буџет АП Војводине Буџет Републике Србије	Општинска управа општине Пећинци	2019.година
Пројекат 2.1.2.21	Израда пројектно техничке документације за реконструкцију општинског пута Л1 Деч – Ашања – Ашања споменик	5.000.000 динара	Општински буџет Буџет АП Војводине Буџет Републике Србије	Општинска управа општине Пећинци	2019.година

Пројекат 2.1.2.22	Израда пројектно техничке документације за изградњу нових улица у насељеним местима (изградња обилазнице у ул. Војводе Мишића у Шимановцима)	125.000 динара	Општински буџет Буџет АП Војводине Буџет Републике Србије	Општинска управа општине Пећинци	2019.година
Пројекат 2.1.2.22	Израда пројектно техничке документације за изградњу нових улица у насељеним местима (изградња завршетка ул. Радничка и ул. Катанић Сокак)	500.000 динара	Општински буџет Буџет АП Војводине Буџет Републике Србије	Општинска управа општине Пећинци	2019.година
Пројекат 2.2.2.9	Изградња водоводне мреже у Огару	62.000.000 динара	Општински буџет Буџет АП Војводине Буџет Републике Србије	Општинска управа општине Пећинци	2019.година
Пројекат 2.2.2.10	Изградња прикључака на главну водоводну мрежу у Обрежу	10.000.000 динара	Општински буџет Буџет АП Војводине Буџет Републике Србије	Општинска управа општине Пећинци	2019.година
Пројекат 2.3.2.4	Изградња дела саобраћајнице Шимановци – С.Михаљевци (изградња прикључка локалног пута С.Михаљевци - Шимановци на државни пут)	9.000.000 динара	Општински буџет Буџет АП Војводине Буџет Републике Србије	Општинска управа општине Пећинци	2019.година
Пројекат 3.1.2.2	Израда пројектно техничке документације за санацију и рекултивацију земљишта постојећег сметлишта и неуређене депоније „Деч„	3.500.000 динара	Општински буџет Буџет АП Војводине Буџет Републике Србије	Општинска управа општине Пећинци	2019.година
Пројекат 3.1.2.9	Израда пројектно техничке	3.000.000 динара	Општински буџет Буџет АП Војводине	Општинска управа	2019.година

	документације за изградњу канализационе мреже у насељу Попинци		Буџет Републике Србије	општине Пећинци	
Пројекат 3.1.2.9	Израда пројектно техничке документације за изградњу канализационе мреже у насељу Обреж	4.000.000 динара	Општински буџет Буџет АП Војводине Буџет Републике Србије	Општинска управа општине Пећинци	2019.година
Пројекат 4.2.1.4	Реконструкција основне школе у Брестачу	22.000.000 динара	Општински буџет Буџет АП Војводине Буџет Републике Србије	Општинска управа општине Пећинци	2019.година
Пројекат 4.2.1.4	Реконструкција основне школе у Карловчићу	37.000.000 динара	Општински буџет Буџет АП Војводине Буџет Републике Србије	Општинска управа општине Пећинци	2019.година
Пројекат 4.2.1.7	Изградња новог објекта предшколске установе у Шимановцима (1. фаза)	55.500.000 динара	Општински буџет Буџет АП Војводине Буџет Републике Србије	Општинска управа општине Пећинци	2019.година
Пројекат 4.4.2.3	Изградња и опремање теретана на отвореном у оквиру школа и паркова (школа у Купинову)	2.600.000 динара	Општински буџет Буџет АП Војводине Буџет Републике Србије	Општинска управа општине Пећинци	2019.година
Пројекат 4.4.2.6	Завршетак изградње физкултурне сале у Ашањи	46.000.000 динара	Општински буџет Буџет АП Војводине Буџет Републике Србије	Општинска управа општине Пећинци	2019.година
Пројекат 4.5.1.3	Израда пројектно техничке документације за постављање саобраћајне сигнализације за безбедност саобраћаја (принудни успоривачи брзине - „лежећи полицајци,,)	550.000 динара	Општински буџет Буџет АП Војводине Буџет Републике Србије	Општинска управа општине Пећинци	2019.година

--	--	--	--	--	--